



*Diskominfo*taper
KABUPATEN PASER

KABUPATEN
PASER
DALAM
ANGKA

KABUPATEN PASER | **2023**
DALAM ANGKA

WWW.KOMINFO.PASERKAB.GO.ID

KABUPATEN PASER DALAM ANGKA 2023

Ukuran Buku : 17,6 cm x 25 cm
Jumlah Halaman : xxix+171 halaman

Naskah :

Dinas Komunikasi, Informatika, Statistik dan Persandian Kabupaten Paser
Badan Pusat Statistik Kabupaten Paser

Penyunting :

Dinas Komunikasi, Informatika, Statistik dan Persandian Kabupaten Paser

Gambar Sampul :

Dinas Komunikasi, Informatika, Statistik dan Persandian Kabupaten Paser

Diterbitkan Oleh :

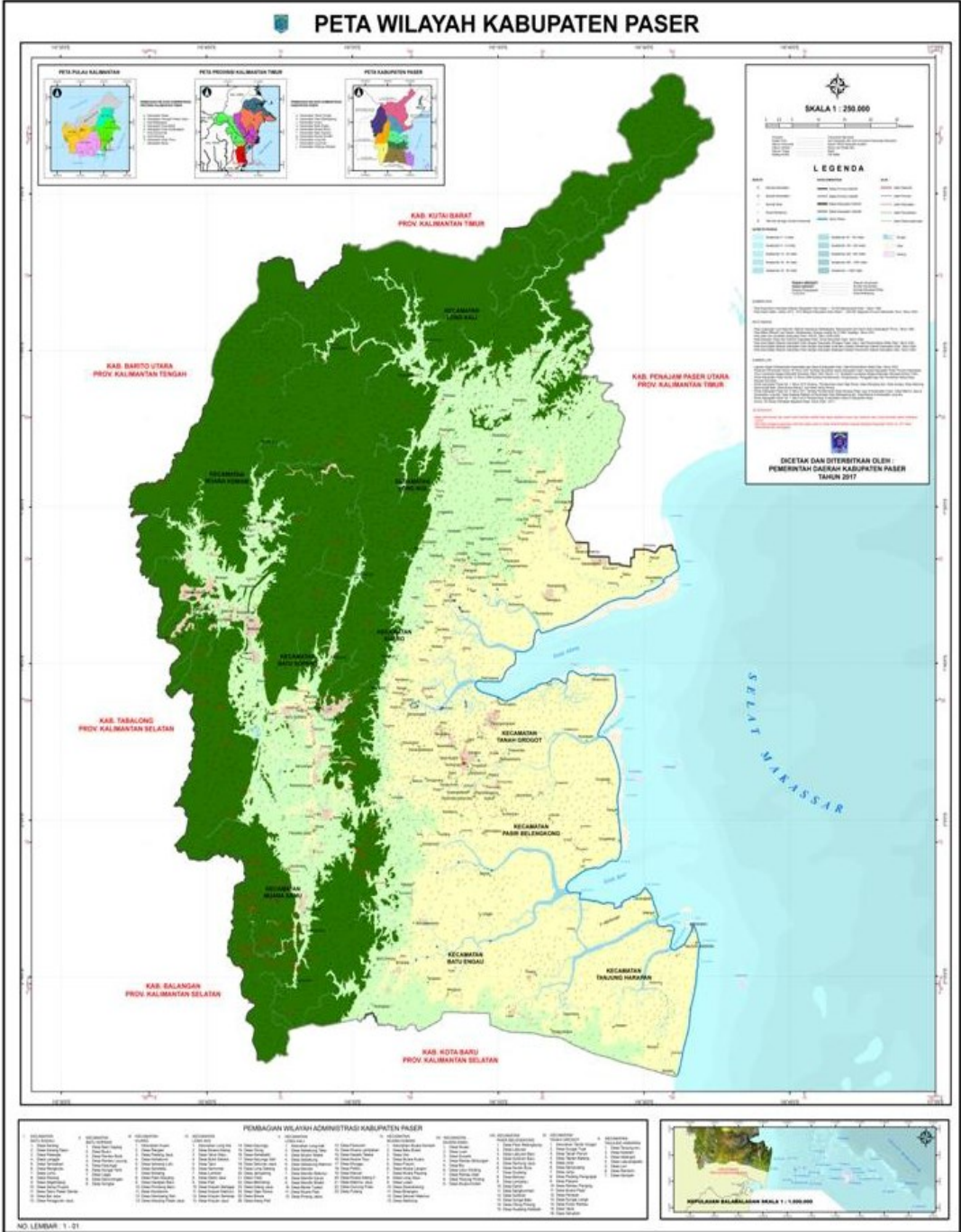
Dinas Komunikasi, Informatika, Statistik dan Persandian Kabupaten Paser

Dicetak Oleh :

Dinas Komunikasi, Informatika, Statistik dan Persandian Kabupaten Paser

Dilarang mendistribusikan dan/atau menggandakan sebagian atau seluruh isi buku ini untuk tujuan komersil tanpa izin tertulis dari Dinas Komunikasi, Informatika, Statistik dan Persandian Kabupaten Paser

PETA WILAYAH KABUPATEN PASER



**LAMBANG DAERAH
KABUPATEN PASER**



ARTI LAMBANG

Perisai bersudut lima yang berarti, perisai pelindung dalam perjuangan untuk mencapai cita-cita, sedang empat ruas rotan yang melingkar melambangkan ikatan perjuangan.

Bintang bersudut lima dengan warna kuning emas, dan di atasnya terdapat pita yang bertuliskan KABUPATEN PASER, diartikan :

- Bintang adalah Pancasila sebagai falsafah Negara Republik Indonesia.
- Tulisan KABUPATEN PASER pada pita yang berwarna kuning adalah daerah Kabupaten Paser.

Daun Rotan menggambarkan salah satu hasil kekayaan daerah Kabupaten Paser.

Setangkai Padi beserta sebuah kapas melambangkan gairah masyarakat daerah Kabupaten Paser akan kemakmuran dan kesejahteraan yang diusahakan untuk dicapai dengan daya dan kemampuan sendiri.

Anjat (Butah) dengan silangan parang terhunus dan tombak sumpitan diartikan:

- Sebagai wadah bekal hidup dan budaya masyarakat Kabupaten Paser.
- Patriotik serta kesiap siagaan, mendasari jiwa daerah Kabupaten Paser dalam membina masyarakat yang adil dan makmur.

Diatas pita warna putih yang bertuliskan DAYA TAKA adalah merupakan suatu tekad dari masyarakat daerah Kabupaten Paser akan terus berjuang dengan penuh semangat, ikhlas dan takwa untuk bekerja dengan kemampuan sendiri.

Dari 27 helai daun rotan dan setangkai padi 20 biji dengan 12 buah kapas sehingga berjumlah 59 yang berarti terbentuknya daerah Kabupaten Paser menjadi Daerah Tingkat II berdasarkan UU No. 27 Tahun 1959.

Dari 4 ruas rotan melilit dengan lima lipatan pita bertuliskan KABUPATEN PASER, dan 8 huruf tulisan DAYA TAKA sehingga berjumlah 17 yang berarti tanggal diproklamirkannya Kemerdekaan Negara Republik Indonesia.

Dari 8 huruf tulisan diatas pita putih yang berarti bulan diproklamirkannya Kemerdekaan Negara Republik Indonesia. Dari 45 kali lilitan Rotan sebelah kanan dan 45 lilitan sebelah kiri yang berarti tahun diproklamirkannya Kemerdekaan Negara Republik Indonesia.

Arti warna

- Warna biru muda berarti kesetiaan, ketekunan dan ketabahan.
- Warna Kuning berarti kejayaan, kebesaran, kesejahteraan, kebijaksanaan dan kecerdasan.
- Warna Hijau berarti kesuburan
- Warna Coklat berarti kekompakan, kekuatan dan kemampuan.
- Warna Putih berarti kemurnian, kebersihan, kesucian dan keikhlasan.
- Warna Hitam berarti kesungguhan dan kemampuan.



dr. Fahmi Fadli
Bupati Paser



Hj. Syarifah Masitah ASS, S.H
Wakil Bupati Paser



Drs. Katsul Wijaya, M. Si
Sekretaris Daerah Kabupaten Paser



Hj. Ina Rosana, S.Pi, MM

**Kepala Dinas Komunikasi, Informatika, Statistik dan Persandian
Kabupaten Paser**



BUPATI PASER

KATA SAMBUTAN

Dengan mengucapkan syukur kehadiran Allah SWT, Tuhan Yang Maha Esa atas Rahmat dan hidayah-Nya, kita dapat Menyusun buku **"Kabupaten Paser Dalam Angka 2023"**. Buku ini merupakan refleksi komprehensif dari perkembangan dan pencapaian Kabupaten kita selama periode yang lalu.

Buku **"Kabupaten Paser Dalam Angka 2023"** ini menjadi saksi bisu dari transformasi dan progres yang telah kita capai dalam berbagai sektor pembangunan. Dalam rangka mewujudkan visi dan misi pemerintah daerah menuju Kabupaten Paser yang Maju, Adil dan Sejahtera, kita telah berkomitmen untuk meningkatkan kualitas hidup masyarakat, mempercepat pertumbuhan ekonomi, serta meningkatkan kesejahteraan seluruh warga Kabupaten ini.

Melalui Buku ini, kita dapat melihat secara jelas data dan informasi yang berkaitan dengan demografi, pendidikan, kesehatan, infrastruktur, ekonomi, pariwisata, dan sektor lainnya. Data ini memberikan gambaran objektif mengenai kondisi saat ini, serta menjadi acuan strategis dalam merencanakan kegiatan pembangunan yang lebih efektif dan efisien di masa depan.

Saya ingin mengucapkan terima kasih kepada seluruh pihak yang telah berkontribusi dalam penyusunan Buku **"Kabupaten Paser Dalam Angka 2023"** ini. Terima kasih kepada Dinas Komunikasi, Informatika, Statistik dan Persandian Kabupaten Paser dan Badan Pusat Statistik (BPS) Kabupaten Paser kita atas kerjasama yang baik dalam pengumpulan data dan penyajian informasi yang akurat. Terima kasih juga kepada seluruh SKPD dan instansi terkait yang telah memberikan data dan informasi yang diperlukan. Saya mengajak seluruh masyarakat Kabupaten ini untuk memanfaatkan Buku **"Kabupaten Paser Dalam Angka 2023"** ini sebagai alat untuk memahami dan menganalisis kondisi kita saat ini. Dengan memahami kondisi tersebut, kita dapat bersama-sama merumuskan langkah-langkah strategis dalam upaya memperbaiki dan mengembangkan Kabupaten kita menjadi lebih maju dan berdaya saing.

Akhir kata, saya berharap Buku **"Kabupaten Paser Dalam Angka 2023"** ini menjadi sumber inspirasi dan motivasi bagi kita semua. Mari kita terus bekerja keras dan berkolaborasi untuk membangun Kabupaten ini menjadi tempat yang lebih baik, sejahtera, dan berkelanjutan bagi generasi mendatang.

Tana Paser, Juli 2023

Bupati Paser,

dr. Fahmi Fadli

KATA PENGANTAR

Alhamdulillah, dengan memanjatkan puji dan syukur kehadiran Allah SWT, atas diterbitkannya "**Kabupaten Paser Dalam Angka 2023**" oleh Dinas Komunikasi, Informatika, Statistik dan Persandian Kabupaten Paser dalam rangka pemenuhan kebutuhan informasi data statistik sektoral sebagai penyajian data dari berbagai sektor yang dituangkan secara deskriptif dimana buku ini dapat memberi informasi yang relatif akurat tentang pembangunan di Kabupaten Paser.

Dalam buku ini memuat tabel-tabel utama dan table-tabel modul yang semua table telah menyajikan data tahun terakhir 2022. Penyusunan buku ini hingga diterbitkan tak luput berkat Kerjasama dan bantuan dari berbagai pihak, baik Lembaga Pemerintah Daerah Kabupaten Paser, Lembaga Pemerintah Vertikal maupun Swasta, untuk itu kami sampaikan ucapan terima kasih yang sebesar-besarnya dan penghargaan yang setinggi-tingginya.

Semoga buku "**Kabupaten Paser Dalam Angka 2023**" ini bermanfaat bagi Para Pembaca sebagai sumber referensi yang dapat menginspirasi, menginformasikan, dan mendorong partisipasi aktif dalam pembangunan dan kemajuan Kabupaten Paser. Dan kami selalu mengharapkan saran dan masukan dari berbagai pihak untuk kesempurnaan kedepannya.

Tana Paser, Juli 2023

**Kepala Dinas Komunikasi,
Informatika, Statistik dan Persandian
Kabupaten Paser**



Hj. Ina Rosana, S.Pi, MM
Pembina Utama Muda / IV.c
NIP. 19720322 199703 2 004

DAFTAR ISI

KATA SAMBUTAN	x
KATA PENGANTAR	xi
DAFTAR ISI	xii
DAFTAR TABEL	xiii
DAFTAR GAMBAR	xxvi
PENJELASAN UMUM	xxviii
DAFTAR SINGKATAN	xxix
BAB I KONDISI WILAYAH	2
1.1 Geografi	2
1.2 Keadaan Iklim	8
BAB II KEPENDUDUKAN	13
2.1 Penduduk	14
2.2 Ketenagakerjaan	19
BAB III PEMERINTAHAN	27
3.1 Wilayah Administratif	29
3.2 Dewan Perwakilan Rakyat Daerah	30
3.3 Pegawai Negeri Sipil	34
3.4 Keuangan Daerah	41
3.5 Pertanahan	48
BAB IV SOSIAL	51
4.1 Pendidikan	53
4.2 Kesehatan	69
4.3 Kriminalitas	82
4.4 Agama dan Sosial Lainnya	88
4.5 Kemiskinan dan Pembangunan Manusia	97
BAB V PEREKONOMIAN	100
5.1 Pertanian	103
5.2 Energi	135
5.3 Pariwisata	143
5.4 Transportasi dan Komunikasi	145
5.5 Perbankan dan Koperasi	156
5.6 Pengeluaran Penduduk dan Konsumsi Makanan	164
5.7 Sistem Neraca Regional	166

DAFTAR TABEL

BAB I KONDISI WILAYAH	2
1.1 Geografi	2
Tabel 1.1.1 Luas Daerah Menurut Kecamatan di Kabupaten Paser, 2022.....	3
Tabel 1.1.2 Luas Daerah, Jumlah Pulau, Tinggi Wilayah dan Jarak ke Ibukota Menurut Kecamatan di Kabupaten Paser, 2022	4
Tabel 1.1.3 Letak, Batas, dan Luas Kabupaten Paser, 2022.....	4
Tabel 1.1.4 Koordinat Universal Transverse Mercator (UTM) dan Koordinat Geografi Tiap ibukota Kecamatan di Kabupaten Paser, 2022	5
Tabel 1.1.5 Nama - Nama Sungai Menurut Kecamatan di Kabupaten Paser Tahun, 2022	5
Tabel 1.1.6 Nama - Nama Gunung/Pegunungan Menurut Kecamatan di Kabupaten Paser Tahun, 2022	7
1.2 Keadaan Iklim	8
Tabel 1.2.1 Banyaknya Curah Hujan Kabupaten Paser Menurut Pos Pengamatan Dirinci Perbulan (milimeter), 2022	9
Tabel 1.2.2 Banyaknya Hari Hujan Menurut Pos Pengamatan Dirinci Perbulan Kabupaten Paser, 2022.....	10
BAB II KEPENDUDUKAN	13
2.1 Penduduk	14
Tabel 2.1.1 Penduduk, Laju Pertumbuhan Penduduk, Distribusi Persentase Penduduk, Kepadatan Penduduk, Rasio Jenis Kelamin Penduduk Menurut Kecamatan di Kabupaten Paser, 2022.....	15
Tabel 2.1.2 Jumlah Penduduk Menurut Jenis Kelamin dan Kecamatan di Kabupaten Paser,2022.....	16
Tabel 2.1.3 Jumlah Penduduk Menurut Kelompok Umur dan Jenis Kelamin di Kabupaten Paser, 2022.....	16
Tabel 2.1.4 Persentase Jumlah Penduduk Menurut Kelompok Usia Sekolah di Kabupaten Paser, 2022.....	17
Tabel 2.1.5 Persentase Penduduk 10 Tahun Ke Atas Menurut Ijazah/STTB Tertinggi Yang Dimiliki Kabupaten Paser, 2022	17

Tabel 2.1.6	Persentase Penduduk Menurut Kelompok Umur Produktif di Kabupaten Paser, 2022	17
Tabel 2.1.7	Banyaknya Penerbitan Akta Kependudukan Dirinci PerBulan di Kabupaten Paser, 2021	18
2.2 Ketenagakerjaan	19
Tabel 2.2.1	Penduduk Berumur 15 Tahun Ke Atas Menurut Jenis Kegiatan Selama Seminggu yang Lalu dan Jenis Kelamin di Kabupaten Paser, 2022	20
Tabel 2.2.2	Penduduk Berumur 15 Tahun Ke Atas Menurut Pendidikan Tertinggi yang Ditamatkan dan Jenis Kegiatan Selama Seminggu yang Lalu di Kabupaten Paser, 2022	20
Tabel 2.2.3	Penduduk Berumur 15 Tahun Ke Atas yang Bekerja Selama Seminggu yang Lalu Menurut Status Pekerjaan Utama dan Jenis Kelamin di Kabupaten Paser, 2022	21
Tabel 2.2.4	Penduduk Berumur 15 Tahun Ke Atas yang Bekerja Selama Seminggu yang Lalu Menurut Jumlah Jam Kerja pada Pekerjaan Utama dan Jenis Kelamin di Kabupaten Paser, 2022	22
Tabel 2.2.5	Penduduk Berumur 15 Tahun Ke Atas yang Bekerja Selama Seminggu yang Lalu Menurut Jumlah Jam Kerja Seluruhnya dan Jenis Kelamin di Kabupaten Paser, 2022	22
Tabel 2.2.6	Penduduk Berumur 15 Tahun Ke Atas yang Bekerja Selama Seminggu yang Lalu Menurut Kelompok Umur dan Jenis Kelamin di Kabupaten Paser, 2022	23
Tabel 2.2.7	Penduduk Berumur 15 Tahun Ke Atas yang Bekerja Selama Seminggu yang Lalu Menurut Lapangan Pekerjaan Utama dan Jenis Kelamin di Kabupaten Paser, 2022	23
Tabel 2.2.8	Banyaknya Pencari Kerja Terdaftar Menurut Tingkat Pendidikan Tertinggi yang Ditamatkan dan Jenis Kelamin di Kabupaten Paser, 2022	24
Tabel 2.2.9	Banyaknya Pencari Kerja Menurut Tingkat Pendidikan Tertinggi yang Ditamatkan di Kabupaten Paser, 2022	24
Tabel 2.2.10	Banyaknya Pencari Kerja Menurut Golongan Umur di Kabupaten Paser, 2022	25
BAB III PEMERINTAHAN	27
3.1 Wilayah Administratif	29
Tabel 3.1.1	Jumlah Desa ¹ /Kelurahan Menurut Kecamatan di Kabupaten Paser, 2018-2022	29

Tabel 3.1.2	Jumlah Kelurahan Menurut Kecamatan di Kabupaten Paser, 2018-2022..	30
3.2 Dewan Perwakilan Rakyat Daerah		30
Tabel 3.2.1	Jumlah Anggota Dewan Perwakilan Rakyat Daerah Menurut Partai Politik dan Jenis Kelamin di Kabupaten Paser, 2022.....	30
Tabel 3.2.2	Komposisi Personalia Pimpinan dan Keanggotaan Fraksi - Fraksi DPRD Kabupaten Paser Periode, 2022	31
Tabel 3.2.3	Banyaknya Peraturan Daerah, Surat Keputusan dan Surat Keputusan Pimpinan DPRD Kabupaten Paser, 2022.....	32
Tabel 3.2.4	Banyaknya Rapat-rapat Komisi DPRD Kabupaten Paser, 2022	32
Tabel 3.2.5	Banyaknya Persidangan DPRD Kabupaten Paser, 2022	33
3.3 Pegawai Negeri Sipil.....		34
Tabel 3.3.1	Jumlah Pegawai Negeri Sipil Pemerintah Daerah Kabupaten Paser Menurut Jabatan dan Jenis Kelamin, Desember 2021 dan Desember 2022.....	34
Tabel 3.3.2	Jumlah Pegawai Negeri Sipil Pemerintah Daerah Kabupaten Paser Menurut Tingkat Pendidikan dan Jenis Kelamin, Desember 2021 dan Desember 2022	35
Tabel 3.3.3	Jumlah Pegawai Negeri Sipil Pemerintah Daerah Kabupaten Paser Menurut Tingkat Kepangkatan dan Jenis Kelamin, Desember 2021 dan Desember 2022.....	36
Tabel 3.3.4	Jumlah Pegawai Negeri Sipil Pemerintah Daerah Kabupaten Paser Menurut Jenis Kelamin, 2017-2022	36
Tabel 3.3.5	Jumlah Pegawai Negeri Sipil Pemerintah Daerah Kabupaten Paser Menurut Dinas/Instansi Pemerintah dan Jenis Kelamin, 2022	37
Tabel 3.3.6	Jumlah Pegawai Negeri Sipil Pemerintah Daerah Kabupaten Paser Menurut Tingkat Pendidikan dan Golongan, Desember 2022	39
Tabel 3.3.7	Banyaknya Anggota Linmas Terlatih di Kabupaten Paser Menurut Kecamatan, 2022.....	40
Tabel 3.3.8	Organisasi Kemasyarakatan, LSM, dan OKP di Kabupaten Paser Dirinci Menurut Organisasi, 2018-2022	40
3.4 Keuangan Daerah.....		41
Tabel 3.4.1	Anggaran Pendapatan Pemerintah Kabupaten Paser Menurut Jenis Pendapatan (ribu rupiah), 2019-2022	41

Tabel 3.4.2	Realisasi Pendapatan Pemerintah Kabupaten Paser Menurut Jenis Pendapatan (ribu rupiah), 2019-2022	43
Tabel 3.4.3	Anggaran Belanja Pemerintah Kabupaten Paser Menurut Jenis Pendapatan (ribu rupiah), 2019-2022	44
Tabel 3.4.4	Realisasi Belanja Pemerintah Kabupaten Paser Menurut Jenis Pendapatan (ribu rupiah), 2019-2022	45
Tabel 3.4.5	Target dan Realisasi Penerimaan Pajak Daerah di Kabupaten Paser (rupiah), 2019 - 2022	47
3.5	Pertanahan	48
Tabel 3.5.1	Penghasilan Negara Yang Masuk Melalui Kantor Pertanahan Kabupaten Paser Dirinci Per Bulan (Rupiah), 2022	49
Tabel 3.5.2	Banyaknya Permohonan dan Penyelesaian Tentang Pertanahan di Kabupaten Paser, 2022.....	49
BAB IV	SOSIAL	51
4.1	Pendidikan	53
Tabel 4.1.1	Jumlah Sekolah, Guru ¹ , dan Murid Taman Kanak-Kanak (TK) di Bawah Kementerian Pendidikan dan Kebudayaan Menurut Kecamatan di Kabupaten Paser, 2020/2022 dan 2022/2023	54
Tabel 4.1.2	Jumlah Sekolah, Guru, dan Murid Raudatul Athfal (RA) di Bawah Kementerian Agama Menurut Kecamatan di Kabupaten Paser, 2021/2022 dan 2022/2023	56
Tabel 4.1.3	Jumlah Sekolah, Guru ² , dan Murid Sekolah Dasar (SD) di Bawah Kementerian Pendidikan dan Kebudayaan Menurut Kecamatan di Kabupaten Paser, 2021/2022 dan 2022/2023	56
Tabel 4.1.4	Jumlah Sekolah, Guru, dan Murid Madrasah Ibtidaiyah (MI) di Bawah Kementerian Agama Menurut Kecamatan di Kabupaten Paser, 2021/2022 dan 2022/2023	58
Tabel 4.1.5	Jumlah Sekolah, Guru ² , dan Murid Sekolah Menengah Pertama (SMP) di Bawah Kementerian Pendidikan dan Kebudayaan Menurut Kecamatan di Kabupaten Paser, 2021/2022 dan 2022/2023	59
Tabel 4.1.6	Jumlah Sekolah, Guru, dan Murid Madrasah Tsanawiyah (MTs) di Bawah Kementerian Agama Menurut Kecamatan di Kabupaten Paser, 2021/2022 dan 2022/2023	61

Tabel 4.1.7	Jumlah Sekolah, Guru ¹ , dan Murid Sekolah Menengah Atas (SMA) di Bawah Kementerian Pendidikan dan Kebudayaan Menurut Kecamatan di Kabupaten Paser, 2021/2022 dan 2022/2023	62
Tabel 4.1.8	Jumlah Sekolah, Guru ¹ , dan Murid Sekolah Menengah Kejuruan (SMK) di Bawah Kementerian Pendidikan dan Kebudayaan Menurut Kecamatan di Kabupaten Paser, 2021/2022 dan 2022/2023	64
Tabel 4.1.9	Jumlah Sekolah, Guru, dan Murid Madrasah Aliyah (MA) di Bawah Kementerian Agama Menurut Kecamatan di Kabupaten Paser 2021/2022 dan 2022/2023	65
Tabel 4.1.10	Jumlah Desa ² /Kelurahan yang Memiliki Fasilitas Sekolah Menurut Kecamatan dan Tingkat Pendidikan di Kabupaten Paser, 2019-2021	67
Tabel 4.1.11	Jumlah Perguruan Tinggi ³ , Mahasiswa, dan Tenaga Edukatif (Negeri dan Swasta) di Kabupaten Paser, 2022	68
Tabel 4.1.12	Persentase Penduduk Usia 7–24 Tahun Menurut Jenis Kelamin, Kelompok Umur Sekolah, dan Partisipasi Sekolah di Kabupaten Paser, 2022	68
Tabel 4.1.13	Angka Partisipasi Murni (APM) dan Angka Partisipasi Kasar (APK) Menurut Jenjang Pendidikan di Kabupaten Paser, 2022	69
4.2 Kesehatan		69
Tabel 4.2.1	Jumlah Desa/Kelurahan Yang Memiliki Sarana Kesehatan Menurut Kecamatan di Kabupaten Paser, 2019 - 2021	70
Tabel 4.2.2	Jumlah Tenaga Kesehatan Menurut Kecamatan di Kabupaten Paser, 2022	71
Tabel 4.2.3	Jumlah Rumah Sakit Umum, Rumah Sakit/Rumah Bersalin, Puskesmas, Klinik/Balai Kesehatan, Posyandu, dan Polindes Menurut Kecamatan di Kabupaten Paser, 2021 dan 2022	72
Tabel 4.2.4	Jumlah Dokter Spesialis, Dokter Umum, dan Dokter Gigi Menurut Sarana Pelayanan Kesehatan di Kabupaten Paser, 2022	73
Tabel 4.2.5	Banyaknya Tenaga Kesehatan di Dinas Kesehatan Kabupaten Paser Menurut Unit Kerja, 2022.....	73
Tabel 4.2.6	Banyaknya Tenaga Kesehatan menurut Kualifikasi Pendidikan di RSUD Panglima Sebaya, 2021-2022.....	75
Tabel 4.2.7	Banyaknya Posyandu, Kader Aktif, dan Rata-Rata Kader Posyandu di Kabupaten Paser, 2022.....	76

Tabel 4.2.8	Banyaknya Sasaran dan Bayi Diimunisasi Menurut Puskesmas di Kabupaten Paser, 2022	77
Tabel 4.2.9	Jumlah Remaja Usia 15-24 Tahun yang Mendapat Penyuluhan Tentang Kesehatan Reproduksi (Kespro), HIV/AIDS, dan Keluarga Berencana (KB) Menurut Kecamatan di Kabupaten Paser, 2022	77
Tabel 4.2.10	Jumlah Klinik Keluarga Berencana (KKB) dan Pos Pelayanan Keluarga Berencana Desa (PPKBD) Menurut Kecamatan di Kabupaten Paser, 2021	78
Tabel 4.2.11	Jumlah Pasangan Usia Subur dan Peserta KB Aktif Menurut Kecamatan di Kabupaten Paser, 2021.....	78
Tabel 4.2.12	Jumlah Kasus HIV/AIDS, IMS, DBD, Diare, TB, dan Malaria Menurut Kecamatan di Kabupaten Paser, 2022	79
Tabel 4.2.13	Jumlah Kasus 10 Penyakit Terbanyak di Kabupaten Paser, 2022.....	79
Tabel 4.2.14	Banyaknya Penderita 10 Penyakit dan Angka Kesakitan Penderita Rawat Jalan Pada RSUD Panglima Sebaya Kabupaten Paser, 2022.....	80
Tabel 4.2.15	Banyaknya Penderita 10 Penyakit dan Angka Kesakitan Penderita Rawat Inap Pada RSUD Panglima Sebaya Kabupaten Paser, 2022	80
Tabel 4.2.16	Banyaknya Kunjungan Pasien Rawat Jalan di RSUD Panglima Sebaya Kabupaten Paser dirinci Per Bulan, 2022.....	81
Tabel 4.2.17	Jumlah Kunjungan Pasien Rawat Inap di RSUD Panglima Sebaya Kabupaten Paser dirinci Perbulan, 2022	81
Tabel 4.2.18	Banyaknya Kamar dan Tempat Tidur Rawat Inap di Rumah Sakit Umum Panglima Sebaya, 2022.....	82
4.3	Kriminalitas	82
Tabel 4.3.1	Banyaknya Pelanggaran dan Kecelakaan Lalu Lintas di Kabupaten Paser, 2022.....	83
Tabel 4.3.2	Banyaknya Kejahatan Kriminal Umum yang Terjadi Per Bulan di Kabupaten Paser, 2022	83
Tabel 4.3.3	Banyaknya Kejahatan Kriminal Umum dan Kriminal Khusus Yang Terjadi Menurut Jenisnya di Kabupaten Paser, 2022	84
Tabel 4.3.4	Jumlah Kejahatan Kriminal Umum dan Kriminal Khusus Menurut Kantor Kepolisian di Kabupaten Paser, 2022.....	85
Tabel 4.3.5	Banyaknya Perkara dan Terdakwa Tindak Pidana yang Diterima dan Diselesaikan Dirinci Per Bulan di Kabupaten Paser, 2022	85

Tabel 4.3.6	Banyaknya Terdakwa yang Diselesaikan Menurut Kelompok Umur dan Bulan di Kabupaten Paser, 2022	86
Tabel 4.3.7	Banyaknya Tambahan Narapidana/Tahanan Menurut Kelompok Usia dan Jenis Kelamin Dirinci Per Bulan di Kabupaten Paser, 2022	87
Tabel 4.3.8	Banyaknya Tambahan Narapidana/Tahanan Menurut Jenis Tindak Pidana Dirinci Per Bulan, Di Kabupaten Paser, 2022	88
4.4	Agama dan Sosial Lainnya	88
Tabel 4.4.1	Jumlah Penduduk Menurut Kecamatan dan Agama yang Dianut di Kabupaten Paser, 2022.....	89
Tabel 4.4.2	Jumlah Tempat Peribadatan Menurut Kecamatan di Kabupaten Paser, 2022.....	90
Tabel 4.4.3	Jumlah Desa/Kelurahan yang Mengalami Bencana Alam ¹ Menurut Kecamatan di Kabupaten Paser, 2019, 2020, dan 2021.....	90
Tabel 4.4.4	Banyaknya Nikah Menurut Kecamatan di Kabupaten Paser 2022.....	91
Tabel 4.4.5	Banyaknya Akta Cerai yang Dikeluarkan Pengadilan Agama Tanah Grogot Menurut Kecamatan dan Jenis Cerai 2022	92
Tabel 4.4.6	Banyaknya Perceraian yang Diputus Pengadilan Agama Tanah Grogot Menurut Faktor Penyebab, 2022.....	92
Tabel 4.4.7	Banyaknya Perkara yang Diterima Menurut Jenis dan Bulan di Kabupaten Paser, 2021.....	93
Tabel 4.4.8	Banyaknya Perkara yang Diputuskan Menurut Jenis Perkara dan Bulan di Kabupaten Paser, 2021.....	94
4.5	Kemiskinan dan Pembangunan Manusia	97
Tabel 4.5.1	Garis Kemiskinan, Jumlah, dan Persentase Penduduk Miskin di Kabupaten Paser, 2013–2022	97
Tabel 4.5.2	Indeks Kedalaman Kemiskinan dan Indeks Keparahan Kemiskinan di Kabupaten Paser, 2013–2022.....	98
Tabel 4.5.3	Komponen Indeks Pembangunan Manusia Kabupaten Paser, 2010–2022	98
BAB V	PEREKONOMIAN	100
5.1	Pertanian	103
Tabel 5.1.1	Luas Lahan Sawah Menurut Kecamatan dan Jenis Pengairan di Kabupaten Paser (ha), 2022.....	106
Tabel 5.1.2	Luas Lahan Tegal/Kebun, Ladang/Huma, dan Lahan yang Sementara Tidak Diusahakan Menurut Kecamatan di Kabupaten Paser (ha), 2022	106

Tabel 5.1.3	Luas Panen Padi Sawah dan Padi Ladang Menurut Kecamatan di Kabupaten Paser (ha), 2022.....	107
Tabel 5.1.4	Luas Panen Jagung, Kedelai, Kacang Tanah, Kacang Hijau, Ubi Kayu, Ubi Jalar Menurut Kecamatan di Kabupaten Paser (ha), 2022.....	107
Tabel 5.1.5	Luas Lahan Sawah Menurut Kecamatan dan Penggunaan Lahan di Kabupaten Paser (ha), 2022	108
Tabel 5.1.6	Luas Panen Tanaman Sayuran Menurut Kecamatan dan Jenis Tanaman di Kabupaten Paser (ha), 2021 dan 2022.....	108
Tabel 5.1.7	Produksi Tanaman Sayuran Menurut Kecamatan dan Jenis Tanaman di Kabupaten Paser (Kuintal), 2021 dan 2022.....	110
Tabel 5.1.8	Luas Panen Tanaman Sayuran dan Buah–Buahan Semusim Menurut Jenis Tanaman, 2021 dan 2022	113
Tabel 5.1.9	Produksi Tanaman Sayuran dan Buah-Buahan Semusim Menurut Jenis Tanaman di Kabupaten Paser (kuintal), 2021-2022.....	114
Tabel 5.1.10	Luas Panen Tanaman Biofarmaka Menurut Kecamatan dan Jenis Tanaman di Kabupaten Paser (m ²), 2021 dan 2022	115
Tabel 5.1.11	Produksi Tanaman Biofarmaka Menurut Kecamatan dan Jenis Tanaman di Kabupaten Paser, 2021 dan 2022	116
Tabel 5.1.12	Luas Panen Tanaman Biofarmaka Menurut Jenis Tanaman, 2021 dan 2022	118
Tabel 5.1.13	Produksi Tanaman Biofarmaka Menurut Jenis Tanaman, 2021 dan 2022.....	118
Tabel 5.1.14	Produksi Buah-buahan Menurut Jenis Tanaman Menurut Kecamatan di Kabupaten Paser, 2021 dan 2022	119
Tabel 5.1.15	Produksi Buah–Buahan dan Sayuran Tahunan Menurut Jenis Tanaman, 2021 dan 2022.....	122
Tabel 5.1.16	Luas Areal Tanaman Perkebunan Menurut Kecamatan dan Jenis Tanaman di Kabupaten Paser (ribu ha), 2021 dan 2022.....	123
Tabel 5.1.17	Produksi Perkebunan Menurut Kecamatan dan Jenis Tanaman di Kabupaten Paser (ribu ton), 2021 dan 2022	124
Tabel 5.1.18	Luas Areal Perkebunan Menurut Jenis Tanaman di Kabupaten Paser (ha), 2022.....	126

Tabel 5.1.19	Luas Areal Perkebunan Rakyat Menurut Jenis Tanaman di Kabupaten Paser (ha), 2022	126
Tabel 5.1.20	Luas Areal Perkebunan Besar Negara (PTP) Menurut Jenis Tanaman di Kabupaten Paser (ha), 2022	127
Tabel 5.1.21	Luas Areal Perkebunan Besar Swasta (PBS) Menurut Jenis Tanaman di Kabupaten Paser (ha), 2022	127
Tabel 5.1.22	Populasi Ternak Menurut Kecamatan dan Jenis Ternak di Kabupaten Paser (ekor), 2022	128
Tabel 5.1.23	Populasi Unggas Menurut Kecamatan dan Jenis Unggas di Kabupaten Paser, 2022	128
Tabel 5.1.24	Banyaknya Ternak Yang Dipotong di Kabupaten Paser, 2018- 2022.....	129
Tabel 5.1.25	Banyaknya Ternak yang Lahir dan Mati di Kabupaten Paser (Ekor), 2022	129
Tabel 5.1.26	Produksi Telur Unggas di Kabupaten Paser (butir), 2017 - 2022	129
Tabel 5.1.27	Jumlah Rumah Tangga Perikanan Tangkap Menurut Kecamatan dan Subsektor di Kabupaten Paser, 2021 dan 2022	130
Tabel 5.1.28	Produksi Perikanan Tangkap Menurut Kecamatan dan Subsektor di Kabupaten Paser (ton), 2021 dan 2022	130
Tabel 5.1.29	Jumlah Rumah Tangga Perikanan Budidaya Menurut Kecamatan dan Jenis Budidaya di Kabupaten Paser, 2022	131
Tabel 5.1.30	Produksi Perikanan Budidaya Menurut Kecamatan dan Subsektor di Kabupaten Paser (ton), 2022	131
Tabel 5.1.31	Luas Budi Daya Tambak dan Kolam Air Tawar Menurut Kecamatan (ha) di Kabupaten Paser, 2022.....	132
Tabel 5.1.32	Banyaknya Perahu/Kapal Penangkap Ikan Perairan Air Laut Menurut Kecamatan dan Jenis Kapal di Kabupaten Paser, 2022	133
Tabel 5.1.33	Banyaknya Perahu/Kapal Penangkap Ikan Perairan Air Umum Menurut Kecamatan dan Jenis Kapal di Kabupaten Paser, 2022	133
Tabel 5.1.34	Banyaknya Alat Penangkap Ikan Perikanan Laut Menurut Kecamatan di Kecamatan Paser, 2022	134
Tabel 5.1.35	Banyaknya Alat Penangkap Ikan di Perikanan Umum Menurut Kecamatan di Kabupaten Paser, 2022.....	134
5.2 Energi	135

Tabel 5.2.2	Daya Terpasang, Produksi, dan Distribusi Listrik PT. PLN (Persero) pada Cabang/Ranting PLN Menurut Kecamatan di Kabupaten Paser, 2022	136
Tabel 5.2.3	Jumlah Pelanggan Listrik Menurut Ranting PLN di Kabupaten Paser, 2018-2022.....	136
Tabel 5.2.4	Banyaknya Pelanggan Listrik dan Kapasitas Tersambung Menurut Ranting/Sub Ranting PLN di Kabupaten Paser, 2022	136
Tabel 5.2.5	Banyaknya Pelanggan dan Daya Tersambung Pada PLN Dirinci per Bulan di Kabupaten Paser, 2022.....	137
Tabel 5.2.6	Banyaknya Pemasangan Baru dan Penambahan Daya Listrik PLN di Kabupaten Paser, 2022.....	137
Tabel 5.2.7	Jumlah Pelanggan Air yang Disalurkan Menurut Kecamatan di Kabupaten Paser, 2022	138
Tabel 5.2.8	Produksi Air Minum Perusahaan Umum Daerah Air Minum Tirta Kandilo (m ³) di Kabupaten Paser, 2022	138
Tabel 5.2.9	Kapasitas Air Minum Perusahaan Umum Daerah Air Minum Tirta Kandilo (liter/detik) di Kabupaten Paser, 2021.....	139
Tabel 5.2.10	Banyaknya Pelanggan Air Minum Perusahaan Umum Daerah Air Minum Tirta Kandilo Dirinci Perbulan di Kabupaten Paser, 2022	140
Tabel 5.2.11	Distribusi Air Minum Perusahaan Umum Daerah Air Minum Tirta Kandilo (m ³) di Kabupaten Paser, 2022	141
Tabel 5.2.12	Jumlah Pelanggan dan Air yang Disalurkan Perusahaan Umum Daerah Air Minum Tirta Kandilo Menurut Pelangan di Kabupaten Paser, 2022	142
5.3 Pariwisata	143
Tabel 5.3.1	Jumlah Rumah Makan/Restoran Menurut Kecamatan di Kabupaten Paser, 2018-2022	143
Tabel 5.3.2	Jumlah Pengunjung Menurut Tempat Obyek Wisata/Rekreasi di Kabupaten Paser, 2018-2022.....	144
Tabel 5.3.3	Banyaknya Hotel/Penginapan, Kamar dan Tempat Tidur Menurut Kecamatan di Kabupaten Paser, 2022	144
5.4 Transportasi dan Komunikasi	145
Tabel 5.4.1	Panjang Jalan Menurut Tingkat Kewenangan Pemerintahan di Kabupaten Paser (km), 2019-2022.....	145
Tabel 5.4.2	Panjang Jalan dengan Tingkat Kewenangan Pemerintahan Kabupaten Menurut Kecamatan di Kabupaten Paser (km), 2022	146

Tabel 5.4.3	Panjang Jalan dengan Tingkat Kewenangan Pemerintahan Kabupaten Menurut Jenis Permukaan Jalan (Km) di Kabupaten Paser, 2019 - 2022.	146
Tabel 5.4.4	Panjang Jalan dengan Tingkat Kewenangan Pemerintahan Kabupaten Menurut Kecamatan dan Kondisi Jalan di Kabupaten Paser (km), 2022..	147
Tabel 5.4.5	Banyaknya Kendaraan Bermotor yang Wajib Uji Menurut Jenis Kendaraan di Kabupaten Paser, 2021 – 2022	147
Tabel 5.4.6	Banyaknya Kendaraan Bermotor yang Terdaftar Pada Satlantas Kabupaten Paser menurut Jenis Kendaraan, 2022	148
Tabel 5.4.7	Banyaknya Barang Yang Dibongkar Di Pelabuhan Kabupaten Paser (ton/m3), 2022	149
Tabel 5.4.8	Banyaknya Barang Yang Dimuat Di Pelabuhan Kabupaten Paser (ton/m3), 2022.....	150
Tabel 5.4.9	Banyaknya Kendaraan dan Penumpang Bus Umum Trayek Samarinda-Banjarmasin Yang Berangkat/Tiba di Terminal Kuaro Kabupaten Paser 2022	152
Tabel 5.4.10	Banyaknya Kendaraan dan Penumpang Bus Umum Trayek Tanah Grogot-Penajam Yang Berangkat/Tiba Terminal Tepian Batang Kabupaten Paser, 2022.....	152
Tabel 5.4.11	Banyaknya Kendaraan dan Penumpang Colt/MPU Penajam Yang Berangkat/Tiba di Terminal Tepian Batang Kabupaten Paser, 2022.....	153
Tabel 5.4.12	Banyaknya Kendaraan dan Penumpang Umum/Angdes Yang Berangkat/Tiba di Terminal Tanah Grogot Kabupaten Paser, 2022.....	153
Tabel 5.4.13	Banyaknya Kendaraan dan Penumpang Umum Trayek Tanah Grogot-Kuaro-Muara Komam Yang Berangkat/Tiba di Terminal Kuaro Kabupaten Paser, 2022	154
Tabel 5.4.14	Banyaknya Pelayanan Jasa Melalui Kantor Pos atau Pos Pembantu di Kabupaten Paser, 2022.....	154
Tabel 5.4.15	Banyaknya Surat Pos dan Paket Pos Melalui Kantor Pos atau Pos Pembantu di Kabupaten Paser, 2022.....	155
Tabel 5.4.15	Jumlah Kantor Pos Pembantu Menurut Kecamatan di Kabupaten Paser, 2022.....	155
5.5	Perbankan dan Koperasi	156

Tabel 5.5.1	Posisi Simpanan Masyarakat (Rupiah dan Valuta Asing) pada Bank Umum dan BPR Menurut Jenis Simpanan di Kabupaten Paser (juta rupiah), 2018-2022.....	157
Tabel 5.5.2	Posisi Pinjaman Rupiah dan Valuta Asing yang Diberikan Bank Umum dan BPR Menurut Sektor Ekonomi di Kabupaten Paser (juta rupiah), 2019-2022	158
Tabel 5.5.3	Posisi Pinjaman Rupiah dan Valuta Asing yang Diberikan Bank Umum dan BPR Menurut Jenis Penggunaan di Kabupaten Paser (juta rupiah), 2019-2022.....	159
Tabel 5.5.4	Posisi Kredit Usaha Mikro, Kecil, dan Menengah (UMKM) yang Diberikan Bank Umum Menurut Kriteria Usaha di Kabupaten Paser (juta rupiah), 2019-2022	159
Tabel 5.5.5	Posisi Kredit Usaha Mikro, Kecil, dan Menengah (UMKM) yang Diberikan Bank Umum Menurut Jenis Penggunaan di Kabupaten Paser (juta rupiah), 2019-2022	159
Tabel 5.5.6	Posisi Kredit Mikro, Kecil, dan Menengah yang Diberikan Bank Umum Menurut Sektor Ekonomi di Kabupaten Paser (juta rupiah), 2019-2022 .	160
Tabel 5.5.7	Banyaknya Koperasi Menurut Jenisnya di Kabupaten Paser, 2022.....	161
Tabel 5.5.8	Jumlah Koperasi Menurut Jenis Koperasi dan Kecamatan di Kabupaten Paser, 2022	162
Tabel 5.5.9	Banyaknya Simpanan Anggota Koperasi Menurut Kecamatan (rupiah) di Kabupaten Paser, 2022.....	162
Tabel 5.5.10	Banyaknya Modal Luar Koperasi Menurut Kecamatan (rupiah) di Kabupaten Paser, 2022.....	163
5.6	Pengeluaran Penduduk dan Konsumsi Makanan	164
Tabel 5.6.1	Persentase Penduduk Menurut Golongan Pengeluaran Per Kapita Sebulan di Kabupaten Paser, 2021 dan 2022	164
Tabel 5.6.2	Rata-rata Pengeluaran per Kapita Sebulan Menurut Kelompok Komoditas (rupiah) di Kabupaten Paser, 2021 dan 2022	165
5.7	Sistem Neraca Regional	166
Tabel 5.7.1	Produk Domestik Regional Bruto Atas Dasar Harga Berlaku Menurut Lapangan Usaha di Kabupaten Paser (miliar rupiah), 2018-2022	167
Tabel 5.7.2	Produk Domestik Regional Bruto Atas Dasar Harga Konstan 2010 Menurut Lapangan Usaha di Kabupaten Paser (miliar rupiah), 2018-2022	168

Tabel 5.7.3	Distribusi Persentase Produk Domestik Regional Bruto Atas Dasar Harga Berlaku Menurut Lapangan Usaha di Kabupaten Paser (persen), 2018–2022	169
Tabel 5.7.4	Laju Pertumbuhan Produk Domestik Regional Bruto Atas Dasar Harga Konstan 2010 Menurut Lapangan Usaha di Kabupaten Paser (persen), 2018–2022.....	169
Tabel 5.7.5	Laju Pertumbuhan Produk Domestik Regional Bruto Atas Dasar Harga Konstan 2010 Menurut Lapangan Usaha di Kabupaten Paser, 2018-2022	170
Tabel 5.7.6	Produk Domestik Regional Bruto Atas Dasar Harga Berlaku Menurut Jenis Pengeluaran di Kabupaten Paser (miliar rupiah), 2018-2022	170
Tabel 5.7.7	Produk Domestik Regional Bruto Atas Dasar Harga Konstan 2010 Menurut Jenis Pengeluaran di Kabupaten Paser (miliar rupiah), 2020-2022.....	171
Tabel 5.7.7	Agregat Produk Domestik Regional Bruto Kabupaten Paser, 2018-2022	171

DAFTAR GAMBAR

BAB I KONDISI WILAYAH	1
1.1 Geografi	2
Gambar 1.1.1 Persentase Luas Wilayah Kabupaten Paser menurut Kecamatan, 2022 ...	3
1.2 Keadaan Iklim	8
Gambar 1.2.1 Rata-Rata Curah Hujan di Kabupaten Paser (milimeter), 2018-2022	9
BAB II KEPENDUDUKAN	13
2.1 Penduduk	14
Gambar 2.1.1 Jumlah Penduduk Menurut Jenis Kelamin dan Kecamatan di Kabupaten Paser, 2022	14
2.2 Ketenagakerjaan	19
Gambar 2.2.1 Persentase Penduduk Berumur 15 Tahun Ke Atas yang Bekerja Selama Seminggu yang Lalu Menurut Lapangan Pekerjaan Utama di Kabupaten Paser, 2022	19
BAB III PEMERINTAHAN	27
3.1 Wilayah Administratif	29
Gambar 3.1.1 Banyaknya Desa/Kelurahan di Kabupaten Paser menurut Kecamatan, 2022	29
3.2 Dewan Perwakilan Rakyat Daerah	30
3.3 Pegawai Negeri Sipil	34
Gambar 3.3.1 Jumlah Pegawai Negeri Sipil Pemerintah Daerah Kabupaten Paser Menurut Jenis Kelamin, 2018-2022	34
3.4 Keuangan Daerah	41
Gambar 3.4.1 Anggaran Pendapatan dan Belanja Kabupaten Paser (Triliun Rupiah), 2018-2022	41
3.5 Pertanahan	48
Gambar 3.5.1 Penghasilan Negara Yang Masuk Melalui Kantor Pertanahan Kabupaten Paser Dirinci Per Bulan (Juta Rupiah),2022	48
BAB IV SOSIAL	51
4.1 Pendidikan	53
Gambar 4.1.1 Angka Partisipasi Murni (APM) dan Angka Partisipasi Kasar (APK) Menurut Jenjang Pendidikan di Kabupaten Paser, 2022.....	54
4.2 Kesehatan	69
Gambar 4.2.1 Banyaknya Kamar dan Tempat Tidur Rawat Inap di Rumah Sakit Umum Panglima Sebaya, 2021	70
4.3 Kriminalitas	82
Gambar 4.3.1 Banyaknya Tambahan Narapidana / Tahanan Menurut Jenis Tindak Pidana di Kabupaten Paser, 2018-2022.....	82
4.4 Agama dan Sosial Lainnya	88

Gambar 4.4.1	Persentase Penduduk Menurut Kecamatan dan Agama yang Dianut di Kabupaten Paser (persen), 2021	89
4.5	Kemiskinan dan Pembangunan Manusia	97
Gambar 4.5.1	Persentase Penduduk Miskin (persen) di Kabupaten Paser, 2016-2022.....	97
BAB V	PEREKONOMIAN	100
5.1	Pertanian	103
Gambar 5.1.1	Luas Panen Padi Ladang Menurut Kecamatan di Kabupaten Paser (ha), 2022	103
Gambar 5.1.2	Produksi Tanaman Biofarmaka Menurut Jenis Tanaman di Kabupaten Paser (Kg), 2022	104
Gambar 5.1.3	Produksi Perikanan Tangkap (ton) di Kabupaten Paser, 2018-2022.....	105
5.2	Energi	135
Gambar 5.2.2	Jumlah Pelanggan Perusahaan Umum Daerah Air Minum Tirta Kandilo Kabupaten Paser, 2022	135
5.3	Pariwisata	143
Gambar 5.3.1	Jumlah Rumah Makan/Restoran Menurut Kecamatan di Kabupaten Paser, 2022	143
5.4	Transportasi dan Komunikasi	145
Gambar 5.4.1	Panjang Jalan dengan Tingkat Kewenangan Pemerintahan Kabupaten Menurut Jenis Permukaan Jalan (Km) di Kabupaten Paser, 2022	145
5.5	Perbankan dan Koperasi	156
Gambar 5.5.1	Persentase Posisi Kredit Usaha Mikro, Kecil, dan Menengah (UMKM) yang Diberikan Bank Umum Menurut Kriteria Usaha di Kabupaten Paser (juta rupiah), 2022	156
Gambar 5.5.2	Distribusi Koperasi Menurut Jenis Koperasi di Kabupaten Paser, 2022	157
5.6	Pengeluaran Penduduk dan Konsumsi Makanan	164
Gambar 5.6.1	Persentase Penduduk Menurut Golongan Pengeluaran Per Kapita Sebulan di Kabupaten Paser, 2022.....	164
5.7	Sistem Neraca Regional	166
Gambar 5.7.1	Produk Domestik Regional Bruto Atas Dasar Harga Berlaku Menurut Lapangan Usaha di Kabupaten Paser (miliar rupiah), 2019-2022	167

PENJELASAN UMUM

Tanda-tanda, satuan-satuan, dan lain-lainnya yang digunakan dalam publikasi ini adalah sebagai berikut:

TANDA-TANDA

Data tidak tersedia	: ...
Tidak ada atau nol	: –
Data dapat diabaikan	: 0
Tanda decimal	: ,
Data tidak dapat ditampilkan	: NA
Angka perkiraan	: ^e
Angka diperbaiki	: ^r
Angka sementara	: ^x
Angka sangat sementara	: ^{xx}
Angka sangat sangat sementara	: ^{xxx}
Angka diperbaiki	: ^r

SATUAN/

barel	: 158,99 liter = $1/6,2898 \text{ m}^3$
hektar (ha)	: $10\,000 \text{ m}^2$
kilometer (km)	: 1 000 meter
knot	: 1,8523 km/jam
kuintal	: 100 kg
KWh	: 1 000 Watt
MWh	: 1 000 KWh
liter (untuk beras)	: 0,80 kg
MMSCF	: $1/35,3 \text{ m}^3$
Metrik ton (m.ton)	: 0,98421 long ton = 1 000 kg
ons	: 28,31 gram
ton	: 1 000 kg
Satuan lain	: buah, dus, butir, helai/lembar, kaleng, batang, pulsa, ton kilometer (ton-km), jam, menit, persen (%).

Perbedaan angka di belakang koma disebabkan oleh pembulatan angka.

DAFTAR SINGKATAN

SI	: Stasiun Iklim
SIMPK	: Stasiun Meteorologi Pertanian Khusus
t.t	: Tempat tidur
BCG	: Bacillus Calmette Guerin
DPT	: Difteri, Pertusis, Tetanus
TT	: Tetanus Toxoid
IOT	: Industri Obat Tradisional
IKOT	: Industri Kecil Obat Tradisional
Alkes	: Alat kesehatan/Health Kits
PKRT	: Perbekalan Kesehatan Rumah tangga
Kompl	: Komplemen
IRTP	: Industri Pangan Produksi Rumah Tangga
PBF	: Pedagang Besar Farmasi
GFK	: Gudang Farmasi Kab/Kota
RB	: Rumah Bersalin
Pustu	: Puskesmas pembantu
BP	: Balai Pengobatan
TPS	: Tempat Pembuangan Sementara
Jamkesmas	: Jaminan kesehatan masyarakat miskin
PJKMU	: Program Jaminan Kesehatan Masyarakat Umum
SIUP	: Surat Ijin Usaha Perdagangan
TDP	: Tanda Daftar Perusahaan
API	: Angka Pengenal Importi

01

KONDISI WILAYAH

Geografi, Keadaan Iklim

BATU SOPANG

204,36 Milimeter



TANAH GROGOT

207,17 Milimeter



MUARA SAMU

182,79 Milimeter



KUARO

107,18 Milimeter



BATU ENGAU

204,00 Milimeter



LONG IKIS

274,30 Milimeter



PASER BELENGKONG

223,83 Milimeter

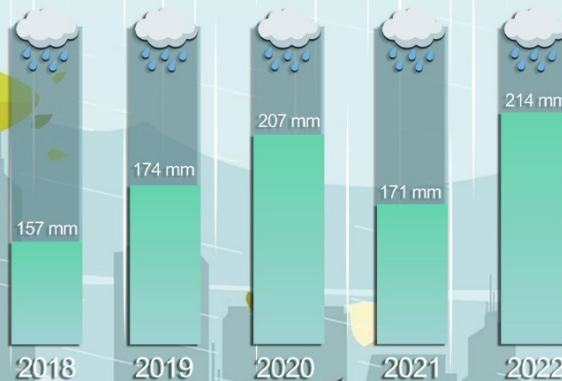


LONG KALI

316,43 Milimeter



Kecamatan **Long Ikis** merupakan kecamatan dengan hari hujan terbanyak di Kabupaten Paser dengan **248 Hari Hujan**



Rata-rata curah hujan di Kabupaten Paser (Milimeter), 2018-2022

BAB I

KONDISI WILAYAH

Penjelasan Teknis

1. **Cakupan Wilayah**, Pencacahan Podes dilakukan secara sensus terhadap seluruh wilayah administrasi pemerintahan terendah setingkat desa (yaitu desa, kelurahan, nagari, Unit Permukiman Transmigrasi (UPT) yang masih dibina oleh kementerian terkait.
2. **Luas wilayah** adalah sebuah daerah yang dikuasai atau menjadi teritorial dari sebuah kedaulatan. Sebuah wilayah dikelilingi oleh batas-batas kondisi fisik alam, misalnya sungai, gunung atau laut.
3. **Iklm** adalah keadaan hawa (suhu, kelembaban, awan, hujan, dan sinar matahari) pada suatu daerah dalam jangka waktu yang agak lama (30 tahun).
4. **Sungai** adalah aliran air yang besar (biasanya buatan alam).
5. **Curah hujan** adalah banyaknya hujan yang tercurah (turun) di suatu daerah dalam jangka waktu tertentu.
6. **Hari hujan** adalah hari terkumpulnya curah hujan setinggi 0.5 mm atau lebih. Apabila kurang dari ketentuan tersebut, maka hari hujan dianggap nol meskipun curah hujan tetap diperhitungkan.

1.1 Geografi

Kabupaten Paser merupakan salah satu kabupaten di Provinsi Kalimantan Timur yang terletak paling Selatan, tepatnya pada posisi $0^{\circ} 48' 29.44''$ - $2^{\circ} 37' 24.21''$ Lintang Selatan dan $115^{\circ} 37' 0.77''$ - $118^{\circ} 1' 19.82''$ Bujur Timur. Ibukota kabupaten ini terletak di Tana Paser.

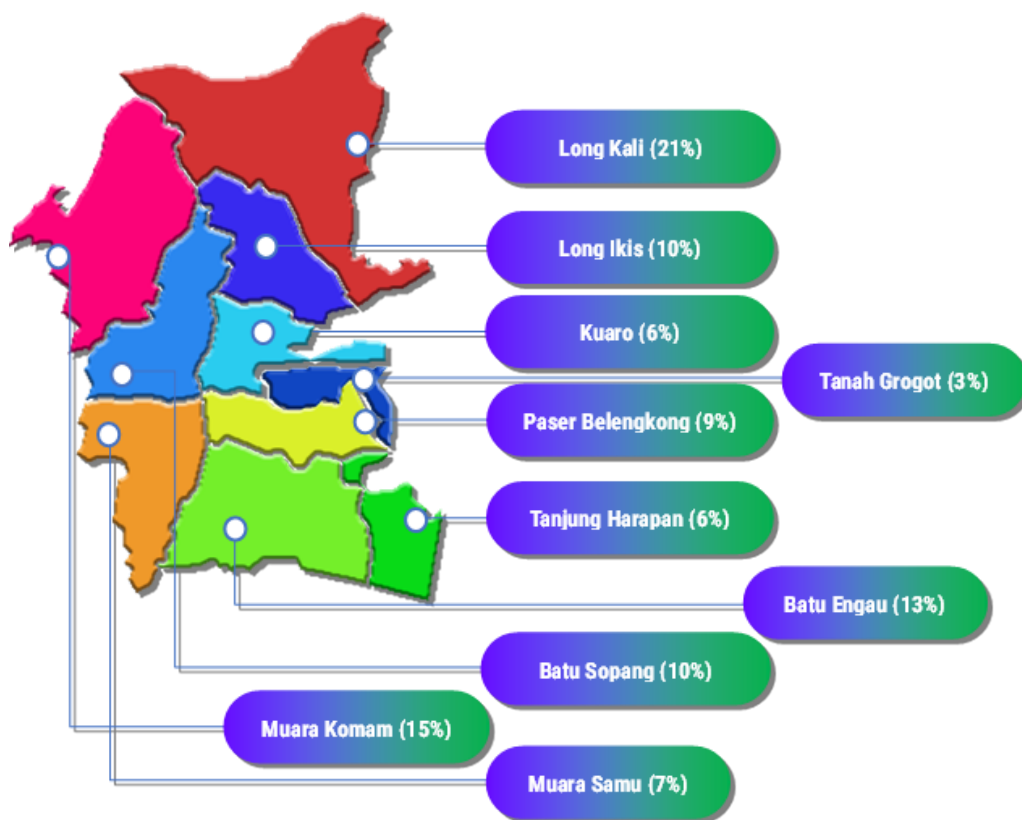
Batas wilayah Kabupaten Paser sebelah Utara meliputi Kabupaten Kutai Barat dan Kutai Kartanegara, sebelah Timur Laut berbatasan dengan Kabupaten Penajam Paser Utara, sebelah Timur berbatasan dengan Selat Makasar dan Kabupaten Mamuju (Provinsi Sulawesi Barat), sebelah Tenggara berbatasan dengan Selat Makasar dan Kabupaten Kotabaru (Provinsi Kalimantan Selatan), sebelah Selatan berbatasan dengan Kabupaten Kotabaru (Provinsi Kalimantan Selatan), sebelah Barat Daya berbatasan dengan Kabupaten Baangan Provinsi Kalimantan Selatan), sebelah Barat berbatasan dengan Kabupaten Tabalong (Provinsi Kalimantan Selatan), dan sebelah Barat Laut berbatasan dengan Kabupaten Barito Utara (Provinsi Kalimantan Tengah).

Keadaan Geografi Kabupaten Paser tidak terlepas dari gugusan gunung/pegunungan serta sungai yang tersebar di seluruh Kecamatan. Dimana terdapat kekayaan 49 gunung/pegunungan yang tersebar di Kecamatan Muara Samu serta terdapat 41 sungai mengalir di wilayah Kecamatan Kuaro.

Adapun luas wilayah Kabupaten Paser adalah 11.603,94 Km². Wilayah ini terdiri dari 10 (sepuluh) kecamatan dengan 144 desa/kelurahan. Kecamatan yang memiliki luas wilayah terbesar adalah Kecamatan Long Kali dengan luas 2.385,39 Km² dan yang memiliki luas wilayah terkecil adalah Kecamatan Tanah Grogot dengan luas 335,58 Km².

Rata-rata jarak Kecamatan ke Ibukota Kabupaten Paser (Tanah Grogot) melalui jalan darat adalah 54 Km dengan jarak Kecamatan terjauh adalah Kecamatan Muara Komam dengan jarak sejauh 86 Km. Selain dapat melalui sarana transportasi darat menuju Ibukota Kabupaten Paser sejauh 57 Km, Kecamatan Tanjung Harapan dapat melalui sarana transportasi laut menuju Ibukota Kabupaten Paser dengan menempuh jarak 66 Km.

Gambar 1.1.1 Persentase Luas Wilayah Kabupaten Paser menurut Kecamatan, 2022



Sumber: Badan Perencanaan Pembangunan Daerah, Penelitian dan Pengembangan Kabupaten Paser

Tabel 1.1.1 Luas Daerah Menurut Kecamatan di Kabupaten Paser, 2022

Kecamatan	Ibukota Kecamatan	Luas (km ²)	Persentase terhadap Luas Kabupaten
(1)	(2)	(3)	(4)
Batu Sopang	Batu Kajang	1.111,38	9,58
Muara Samu	Muser	855,25	7,37
Batu Engau	Kerang	1.507,26	12,99
Tanjung Harapan	Tanjung Aru	714,05	6,15
Pasir Belengkong	Pasir Belengkong	990,11	8,53
Tanah Grogot	Tanah Grogot	335,58	2,89
Kuaro	Kuaro	747,30	6,44
Long Ikis	Long Ikis	1.204,22	10,38
Muara Komam	Muara Komam	1.753,40	15,11
Long Kali	Long Kali	2.385,39	20,56
Paser	Tanah Grogot	11 603,94	100,00

Sumber: Badan Perencanaan Pembangunan Daerah, Penelitian dan Pengembangan Kabupaten Paser

Geografi

Tabel 1.1.2 Luas Daerah, Jumlah Pulau, Tinggi Wilayah dan Jarak ke Ibukota Menurut Kecamatan di Kabupaten Paser, 2022

<i>Kecamatan</i>	<i>Tinggi wilayah (mdpl)</i>	<i>Jarak ke Ibukota</i>
<i>(1)</i>	<i>(2)</i>	<i>(3)</i>
Batu Sopang	25-750	58
Muara Samu	25-750	60
Batu Engau	0-100	55
Tanjung Harapan	0-100	66
Pasir Belengkong	0-750	5
Tanah Grogot	0-25	0
Kuaro	0-750	28
Long Ikis	0-750	60
Muara Komam	25-750	86
Long Kali	0-750	77
Paser	0-750	0

Sumber: Badan Perencanaan Pembangunan Daerah, Penelitian dan Pengembangan Kabupaten Paser

Tabel 1.1.3 Letak, Batas, dan Luas Kabupaten Paser, 2022

Letak	Antara	0° 48' 29,44'' - -2° 37' 24,21'' Lintang Selatan - 118° 1' 19,82'' Bujur Timur	115° 37' 0,77''
Batas	Utara	Kabupaten Kutai Barat dan Kabupaten Kutai Kartanegara	
	Timur Laut	Kabupaten Penajam Paser Utara	
	Timur	Selat Makassar dan Kabupaten Mamuju (Provinsi Sulawesi Barat)	
	Tenggara	Selat Makassar dan Kabupaten Kotabaru (Provinsi Kalimantan Selatan)	
	Selatan	Kabupaten Kotabaru (Provinsi Kalimantan Selatan)	
	Barat Daya	Kabupaten Balangan (Kalimantan Selatan)	
	Barat	Kabupaten Tabalong (Provinsi Kalimantan Selatan)	
	Barat Laut	Kabupaten Barito Utara (Provinsi Kalimantan Tengah)	
Luas Wilayah		11 603,94 Km²	

Sumber: Badan Perencanaan Pembangunan Daerah, Penelitian dan Pengembangan Kabupaten Paser

Tabel 1.1.4 Koordinat Universal Transverse Mercator (UTM) dan Koordinat Geografi Tiap ibukota Kecamatan di Kabupaten Paser, 2022

Ibukota Kecamatan	Koordinat UTM (Meter)		Koordinat Geografi	
	Timur	Utara	Bujur Timur	Lintang Selatan
(1)	(2)	(3)	(4)	(5)
Batu Sopang	380 300,00	9 797 650,00	115 ^o 55'22,70"	01 ^o 49'47,03"
Muara Samu	381 381,00	9 776 969,00	115 ^o 56'08,10"	02 ^o 00'56,80"
Batu Engau	397 217,00	9 753 613,00	116 ^o 04'32,40"	02 ^o 13'43,90"
Tanjung Harapan	454 404,00	9 757 247,00	116 ^o 35'24,10"	02 ^o 12'43,90"
Pasir Belengkong	441 950,00	9 783 750,00	116 ^o 12'29,19"	01 ^o 57'22,70"
Tanah Grogot	410 580,00	9 788 550,00	116 ^o 11'53,51"	01 ^o 54'45,41"
Kuaro	398 000,00	9 799 000,00	116 ^o 04'56,76"	01 ^o 49'09,73"
Long Ikis	410 975,00	9 825 050,00	116 ^o 11'58,38"	01 ^o 34'56,76"
Muara Komam	365 450,00	9 814 600,00	116 ^o 47'25,95"	01 ^o 40'34,05"
Long Kali	421 900,00	9 831 200,00	116 ^o 17'48,65"	01 ^o 31'40,54"

Sumber: Badan Perencanaan Pembangunan Daerah, Penelitian dan Pengembangan Kabupaten Paser

Tabel 1.1.5 Nama - Nama Sungai Menurut Kecamatan di Kabupaten Paser Tahun, 2022

Kecamatan	Nama Sungai		
(1)	(2)		
Batu Sopang	S.Kasungai S.Kendilo	S.Kelian S.Sekaen	S.Sembina S.Setiu
Muara Samu	S.Biu S.Kendilo S.Pinaan	S.Pinang S.Samu S.Sinaran	S.Suliliran S.Suweto
Batu Engau	S.Lukpon S.Lukpon2 S.Lunu S.Mayat S.Mengkudu S.Pawing S.Payau S.Pengguren S.Pesiro S.Pinaan S.Pondokbali S.Prijak	S.Putik S.Rawen S.Rengit S.Riwang S.Riwanggusung S.Rungun S.Sangkuranay S.Segendang S.Selagundi S.Selalak S.Semanen S.Semapit	S.Semabalut S.Seturun S.Sirang S.Suweto S.Tamiang S.Tampakan S.Teberu S.Timbelan S.Tiram S.Tolang S.Upas

Lanjutan Tabel 1.1.5

Kecamatan	Nama Sungai		
(1)	(2)		
Tanjung Harapan	S.Apar Besar	S.Keladen	S.Rejun
	S.Bangotopak	S.Kerang	S.Segendang
	S.Batulenteng	S.Landing	S.Senipah
	S.Dayau	S.Pangkul	S.Tepiabalai
	S.Jengeru	S.Pondokbali	S.Tunes
Pasir Belengkong	S.Apar	S.Keluang	S.Payo
	S.Aparbesar	S.Seratai	S.Pandan
	S.Bulu	S.Suliliran	S.Pasir
	S.Dundang	S.Tiu	S.Payo
	S.Jenti	S.Pasir	
Tanah Grogot	S.Belengkong	S.Nia	S.Rinda
	S.Janju	S.Pasir	S.Seratai
	S.Kendilo	S.Raya	S.Soaren
	S.Lerong	S.Rayamea	S.Suliliran
Kuaro	S.Banbatu	S.Pekesau	S.Semendiang
	S.Janju	S.Pinang	S.Seratai
	S.Karangpuang	S.Pesiangan	S.Sesilet
	S.Keluang	S.Popo	S.Siput
	S.Kemasin	S.Rangan	S.Soaren
	S.Kuaro	S.Rasau	S.Sulubesar
	S.Kung	S.Raya	S.Sulukecil
	S.Lerong	S.Rayamea	S.Takalao
	S.Lombok	S.Rinda	S.Tandan
	S.Mentawai	S.Samarai	S.Tedung
	S.Muru	S.Sambuluang	S.Temberes
	S.Nia	S.Same	S.Tampayang
	S.Padang	S.Samuntai	S.Tuakon
S.Pampang	S.Saping		
Long Ikis	S.Adang	S.Niung	S.Sekurau
	S.Belemit	S.Penjerun	S.Sementukuk
	S.Gelum	S.Pias	S.Serabi
	S.Lemo	S.Rangkang	S.Suwayo
	S.Lombok	S.Samuntai	S.Tapel
S.Munggu	S.Sebebun	S.Tiris	

Lanjutan Tabel 1.1.5

Kecamatan	Nama Sungai		
(1)	(2)		
Muara Komam	S.Kendilo	S.Payanganak	S.Sendawar
	S.Komam	S.Payang	S.Tamuratan
	S.Kuaro	S.Poo	S.Telake
	S.Meliri	S.Rongan	S.Tulus
	S.Mului	S.Sayo	S.Uko
	S.Nili	S.Selerong	
Long Kali	S.Belang	S.Nikan	S.Telake
	S.Buaya	S.Pias	S.Toyu
	S.Kendusan	S.Sebakung	S.Toyukanan
	S.Kesungai	S.Seran	S.Tualan
	S.Lambakan	S.Tawaokanan	S.Tulung
	S.Lamili	S.Tiwaokiri	

Sumber: Badan Perencanaan Pembangunan Daerah, Penelitian dan Pengembangan Kabupaten Paser

Tabel 1.1.6 Nama - Nama Gunung/Pegunungan Menurut Kecamatan di Kabupaten Paser Tahun, 2022

Kecamatan	Nama Gunung/Pegunungan		
(1)	(2)		
Batu Sopang	G. Batangsaeng	G. Kepulu	G. Tambulusu
	G. Bawanak	G. Lampu	G. Telawang
	G. Bingsayo	G. Liangwe	G. Tempukon
	G. Bule	G. Liongpon	G. Tomea
	G. Dulunglomu	G. Meliat	G. Tulangsolo
	G. Jelada	G. Muntebrewe	
	G. Kekai	G. Sarempakang	
Muara Samu	G. Andreyongen	G. Lempake	G. Pinaar
	G. Bandang	G. Maliau	G. Punjungjahangan
	G. Batubelah	G. Mampinang	G. Punjunglahia
	G. Batujelamu	G. Mandaeng	G. Salobatang
	G. Batuluru	G. Maramanis	G. Sampi
	G. Bawogandrung	G. Melat	G. Satan
	G. Bawosongkong	G. Mendawai	G. Semuya
	G. Bedago	G. Mokodidamar	G. Sengbungbong
	G. Belaung	G. Nibangkao	G. Sikutuk
	G. Besisik	G. Nigantang	G. Sinabala
	G. Bui	G. Nilepang	G. Sitantanrik
	G. Halat	G. Niminjang	G. Tondoan

Lanjutan Tabel 1.1.6

Kecamatan	Nama Gunung/Pegunungan		
(1)	(2)		
Muara samu	G. Haurang G. Hirang G. Jelada G. Jumuntai G. Haurang	G. Nimogek G. Ninao G. Niodan G. Pansawakan G. Nimogek	G. Wait G. Yahya G. Wait
Batu Engau	G. Delapan G. Melindang	G. Merlung G. Penjawan	G. Sangbeway G. Sebelau
Tanjung Harapan	-		
Pasir Belengkong	G. Medang	G. Meranti	G. Tanahmerah
Tanah Grogot	-		
Kuaro	G. Hijau	G. Kekai	G. Kuku
Long Ikis	G. Antan	G. Lumut	
Muara Komam	G. Batugrogok G. Batukuniw G. Bengalun	G. Ketam G. Liangumpit G. Lumut	G. Sentiung G. Tambaktulang
Long Kali	G. Bulusteus G. Ontir	G. Pemantas G. Sentulang	G. Temiang


Sumber: Badan Perencanaan Pembangunan Daerah, Penelitian dan Pengembangan Kabupaten Paser

1.2 Keadaan Iklim

Keadaan iklim di Kabupaten Paser banyak dipengaruhi oleh lintang dan topografi wilayahnya. Dalam setahun, rata-rata jumlah hari hujan Kabupaten Paser adalah 210 hari, dengan Kecamatan Long Ikis sebagai kecamatan dengan hari hujan terbanyak selama tahun 2022, yaitu 248 hari hujan. Sedangkan rata-rata curah hujan Kabupaten Paser selama tahun 2022 adalah 214,26 milimeter, lebih tinggi dari tahun sebelumnya, yaitu 171,45 milimeter.

Keadaan Iklim

Gambar 1.2.1 Rata-Rata Curah Hujan di Kabupaten Paser (milimeter), 2018-2022



Sumber: Dinas Tanaman Pangan dan Hortikultura Kabupaten Paser

Tabel 1.2.1 Banyaknya Curah Hujan Kabupaten Paser Menurut Pos Pengamatan Dirinci Perbulan (milimeter), 2022

Bulan	Batu Sopang	Muara Samu	Batu Engau	Tanjung Harapan	Pasir Belengkong	
(1)	(2)	(3)	(4)	(5)	(6)	
Januari	149,5	289	307	...	175,2	
Februari	340	284	214	...	214,8	
Maret	171,5	164	225	...	374,2	
April	206	179	181	...	363,2	
Mei	257	150	108	...	189	
Juni	291,4	253,5	237	...	191,4	
Juli	43,9	132,5	197	...	278,2	
Agustus	241	116	166	...	163,2	
September	145,8	78,5	78	...	116,8	
Oktober	177,5	273,5	335	...	261,6	
November	288	189	324	...	258,8	
Desember	140,7	84,5	76	...	99,6	
Rata - rata	2022	204,36	182,79	204,00	...	223,83
	2021	95,29	169,58	154,04	...	226,10
	2020	199,25	235,67	194,58	...	221,42

Lanjutan Tabel 1.2.1

Bulan	Tanah Grogot	Kuaro	Long Ikis	Muara Komam	Long Kali
(1)	(7)	(8)	(9)	(10)	(11)
Januari	208	116,7	325	...	411,1
Februari	193	177,6	364,4	...	401,5
Maret	331	176,3	187,4	...	308,4
April	276	201,7	450	...	203,9
Mei	185	68,9	280,2	...	363,3
Juni	175	127,3	225,2	...	365,4
Juli	157	88,1	272,6	...	224,7
Agustus	110	38,8	192,3	...	167,4
September	206	61,8	157,1	...	206,8
Oktober	198	136,7	286	...	379,8
November	244	78,1	337,5	...	402
Desember	131	14,2	213,9	...	362,8
Rata - rata 2022	201,17	107,18	274,30	...	316,43
2021	200,25	71,87	174,88	...	279,61
2020	236,83	128,32	230,75	203,63	210,92

Catatan : 0 Data tidak terkumpul ... data tidak tersedia/alat rusak

Sumber : Dinas Tanaman Pangan dan Hortikultura Kabupaten Paser

Tabel 1.2.2 Banyaknya Hari Hujan Menurut Pos Pengamatan Dirinci Perbulan Kabupaten Paser, 2022

Bulan	Batu Sopang	Muara Samu	Batu Engau	Tanjung Harapan	Pasir Belengkong
(1)	(2)	(3)	(4)	(5)	(6)
Januari	14	14	20	...	19
Februari	26	14	17	...	22
Maret	19	16	19	...	24
April	10	15	15	...	19
Mei	10	12	13	...	14
Juni	23	20	17	...	20
Juli	13	15	15	...	17
Agustus	19	11	16	...	18
September	16	12	11	...	13
Oktober	19	15	19	...	17
November	23	17	16	...	20
Desember	17	9	11	...	12
Rata - rata 2022	187	170	189	...	215
2021	184	128	188	...	243
2020	63	147	194	...	255

Keadaan Iklim

Lanjutan Tabel 1.2.2

Bulan	Tanah Grogot	Kuaro	Long Ikis	Muara Komam	Long Kali
(1)	(7)	(8)	(9)	(10)	(11)
Januari	18	22	20	...	23
Februari	17	23	22	...	18
Maret	20	21	23	...	21
April	16	20	18	...	17
Mei	12	13	20	...	14
Juni	17	19	23	...	18
Juli	17	13	20	...	14
Agustus	16	19	19	...	16
September	15	15	17	...	18
Oktober	22	18	25	...	28
November	21	18	23	...	24
Desember	10	12	18	...	23
Rata - rata	201	213	248	...	234
2022	188	200	294	...	205
2021	180	215	206	200	198

Catatan : 0 Data tidak terkumpul ... data tidak tersedia/alat rusak

Sumber : Dinas Tanaman Pangan dan Hortikultura Kabupaten Paser

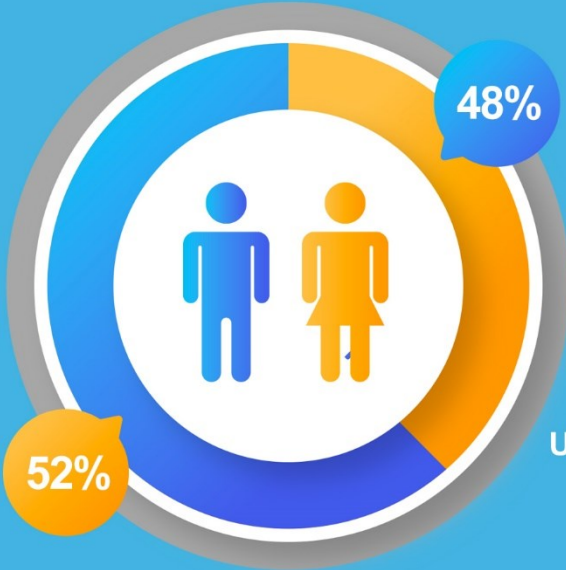
02

PENDUDUK DAN KETENAGAKERJAAN

Penduduk, Ketenagakerjaan

JUMLAH PENDUDUK KABUPATEN PASER **2022**

280.065 Jiwa



Usia 0 - 49



97.233 Jiwa



91.203 Jiwa

Usia 50 - 75+



48.383 Jiwa



43.246 Jiwa

Sumber : BPS Kabupaten Paser, hasil Proyeksi Interim 2020-2023 (Pertengahan tahun/Juni)

ANGKATAN KERJA 2022

133.734 Orang

Tingkat Pengangguran Terbuka sebesar **4,88 Persen** artinya sebanyak **4,88 persen** atau **6.528 orang** angkatan kerja adalah pengangguran

Sumber : BPS, Survey Angkatan Kerja Nasional (Sakernas) Agustus

KEPENDUDUKAN

Penjelasan Teknis

1. **BPS - Penduduk Indonesia** adalah semua orang yang berdomisili di wilayah teritorial Indonesia selama 6 bulan atau lebih dan atau mereka yang berdomisili kurang dari 6 bulan tetapi bertujuan menetap.
2. **Disdukcapil - Penduduk** adalah setiap orang baik warga negara Indonesia maupun Warga Negara Asing yang bertempat tinggal di wilayah di Negara RI dan telah memenuhi ketentuan Peraturan Perundang-undangan yang berlaku.
3. **Laju pertumbuhan penduduk** adalah angka yang menunjukkan persentase pertambahan penduduk dalam jangka waktu tertentu. Angka ini dinyatakan sebagai persentase dari penduduk dasar.
4. **Kepadatan penduduk** adalah rasio Jumlah penduduk per kilometer persegi.
5. **Rasio jenis kelamin** adalah perbandingan antara penduduk laki-laki dan penduduk perempuan pada suatu wilayah dan waktu tertentu. Biasanya dinyatakan dengan Jumlah penduduk laki-laki untuk 100 penduduk perempuan.
6. **Distribusi penduduk** adalah pola persebaran penduduk di suatu wilayah, baik berdasarkan batas-batas geografis maupun berdasarkan batas-batas administrasi pemerintahan.
7. **Komposisi penduduk** adalah pola persebaran penduduk menurut karakteristiknya, contoh: penduduk menurut kelompok umur, penduduk menurut jenis kelamin.
8. **Penduduk usia kerja** adalah penduduk yang berumur 15 tahun ke atas.
9. **Angkatan kerja** adalah penduduk usia kerja (15 tahun ke atas) yang bekerja, punya pekerjaan namun sementara tidak bekerja, dan pengangguran.
10. **Bekerja** adalah kegiatan ekonomi yang dilakukan oleh seseorang dengan maksud memperoleh atau membantu memperoleh pendapatan atau keuntungan dan lamanya bekerja paling sedikit 1 jam secara terus menerus dalam seminggu yang lalu (termasuk pekerja keluarga tanpa upah yang membantu dalam suatu usaha/kegiatan ekonomi).
11. **Jumlah jam kerja seluruhnya** adalah jumlah jam kerja yang digunakan untuk bekerja (tidak termasuk jam kerja istirahat resmi dan jam kerja yang digunakan untuk hal-hal di luar pekerjaan).
12. **Lapangan usaha** adalah bidang kegiatan dari pekerjaan/tempat bekerja di mana seseorang bekerja. Klasifikasi lapangan usaha mengikuti Klasifikasi Baku Lapangan Usaha Indonesia (KBLI) dalam 1 digit.
13. **Status pekerjaan** adalah kedudukan seseorang dalam unit usaha/kegiatan dalam melakukan pekerjaan.
14. **Berusaha sendiri tanpa dibantu orang lain** adalah bekerja atau berusaha dengan menanggung risiko secara ekonomis, yaitu dengan tidak kembalinya ongkos produksi yang telah dikeluarkan dalam rangka usahanya tersebut, serta tidak menggunakan pekerja dibayar maupun pekerja tak dibayar, termasuk yang sifat pekerjaannya memerlukan teknologi atau keahlian khusus.
15. **Berusaha dibantu buruh tidak tetap/buruh tidak dibayar** adalah bekerja atau berusaha atas risiko sendiri, dan menggunakan buruh/pekerja tak dibayar dan atau buruh/pekerja tidak tetap.
16. **Berusaha dibantu buruh tetap/buruh dibayar** adalah berusaha atas risiko sendiri dan mempekerjakan paling sedikit satu orang buruh/pekerja tetap yang dibayar.
17. **Buruh/karyawan/pegawai** adalah seseorang yang bekerja pada orang lain atau instansi/kantor/perusahaan secara tetap dengan menerima upah/gaji baik berupa uang maupun barang. Buruh yang tidak mempunyai majikan tetap, tidak digolongkan sebagai buruh/karyawan, tetapi sebagai pekerja bebas. Seseorang dianggap memiliki majikan tetap jika memiliki 1 (satu) majikan (orang/rumah tangga) yang sama dalam sebulan terakhir, khusus pada sektor bangunan batasannya tiga bulan. Apabila majikannya instansi/lembaga, boleh lebih dari satu.
18. **Pekerja bebas** adalah seseorang yang bekerja pada orang lain/majikan/institusi yang tidak tetap (lebih dari 1 majikan dalam sebulan terakhir) di usaha pertanian baik berupa usaha rumah tangga maupun bukan

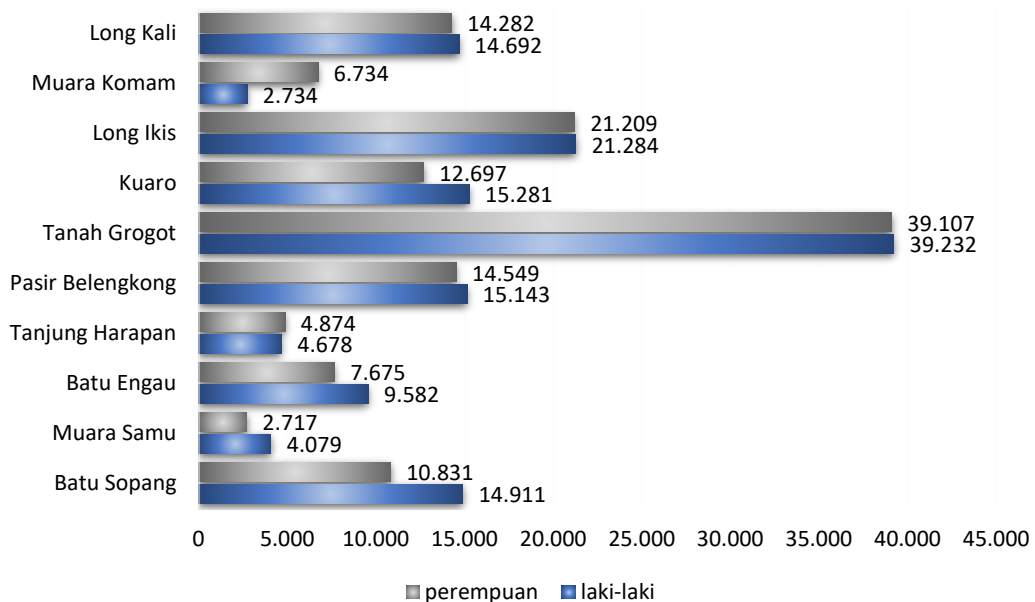
usaha rumah tangga, ataupun di nonpertanian atas dasar balas jasa dengan menerima upah atau imbalan baik berupa uang maupun barang, dan baik dengan sistem pembayaran harian maupun borongan.

19. Pekerja tak dibayar adalah seseorang yang bekerja membantu usaha untuk memperoleh penghasilan/keuntungan yang dilakukan oleh salah seorang anggota rumah tangga atau bukan anggota rumah tangga tanpa mendapat upah/gaji baik berupa uang maupun barang.

2.1 Penduduk

Jumlah penduduk Kabupaten Paser pada tahun 2022 mencapai 280.065 jiwa. Laju pertumbuhan penduduknya mencapai 1,67% dibandingkan jumlah penduduk pada Sensus Penduduk 2020. Jika ditinjau berdasarkan jenis kelamin, jumlah penduduk laki-laki masih lebih banyak dibandingkan jumlah penduduk perempuan. Adapun rasio jenis kelamin kabupaten Paser tahun 2022 adalah 108,31, yang artinya dari 100 penduduk perempuan terdapat 109 penduduk laki-laki. Jika dilihat berdasarkan kelompok umur, penduduk di Kabupaten Paser didominasi oleh penduduk usia muda.

Gambar 2.1.1 Jumlah Penduduk Menurut Jenis Kelamin dan Kecamatan di Kabupaten Paser, 2022



Sumber: BPS Kabupaten Paser

Penduduk

Tabel 2.1.1 Penduduk, Laju Pertumbuhan Penduduk, Distribusi Persentase Penduduk, Kepadatan Penduduk, Rasio Jenis Kelamin Penduduk Menurut Kecamatan di Kabupaten Paser, 2022

Kecamatan	Penduduk		Laju Pertumbuhan Penduduk per Tahun 2020-2022		Persentase Penduduk	
	2021	2022	2020-2021	2021-2022	2020	2021
(1)	(2)	(3)	(4)	(5)	(6)	(7)
Batu Sopang	27.059	25.742	0,71%	-4,19%	9,75%	9,19%
Muara Samu	7.114	6.796	3,78%	-0,86%	2,56%	2,43%
Batu Engau	17.423	17.257	2,68%	1,70%	6,28%	6,16%
Tanjung Harapan	8.886	9.552	0,34%	7,86%	3,20%	3,41%
Pasir Belengkong	28.852	29.692	0,90%	3,84%	10,39%	10,60%
Tanah Grogot	76.976	78.339	0,83%	2,61%	27,73%	27,97%
Kuaro	29.462	27.960	0,94%	-4,21%	10,61%	9,98%
Long Ikis	41.196	42.493	0,12%	3,27%	14,84%	15,17%
Muara Komam	12.986	13.260	-0,54%	1,56%	4,68%	4,73%
Long Kali	27.648	28.974	0,26%	5,07%	9,96%	10,35%
Paser	277.602	280.065	0,78%	1,67%	100%	100%

Lanjutan Tabel 2.1.1

Kecamatan	Kepadatan Penduduk per KM ²		Rasio Jenis Kelamin	
	2021	2022	2021	2022
(1)	(8)	(9)	(10)	(11)
Batu Sopang	24,35	23,16	112,54	138
Muara Samu	8,32	7,95	123,57	150
Batu Engau	11,56	11,45	116,41	125
Tanjung Harapan	12,44	13,38	111,02	96
Pasir Belengkong	29,14	29,99	109,38	104
Tanah Grogot	229,38	233,44	103,23	100
Kuaro	39,42	37,41	106,94	121
Long Ikis	34,21	35,29	107,69	100
Muara Komam	7,41	7,56	109,79	103
Long Kali	11,59	12,15	113,43	103
Paser	23,92	24,14	108,65	108

Sumber: BPS dan Kementerian Dalam Negeri

Tabel 2.1.2 Jumlah Penduduk Menurut Jenis Kelamin dan Kecamatan di Kabupaten Paser, 2022

Kecamatan (1)	Jenis Kelamin	
	Laki-Laki (2)	Perempuan (3)
Batu Sopang	14.911	10.831
Muara Samu	4.079	2.717
Batu Engau	9.582	7.675
Tanjung Harapan	4.678	4.874
Pasir Belengkong	15.143	14.549
Tanah Grogot	39.232	39.107
Kuaro	15.281	12.697
Long Ikis	21.284	21.209
Muara Komam	2.734	6.526
Long Kali	14.692	14.282
Paser	145.616	134.449

Catatan: Hasil Proyeksi Penduduk Interim 2020-2023 (Pertengahan tahun/Juni)

Sumber: BPS Kabupaten Paser

Tabel 2.1.3 Jumlah Penduduk Menurut Kelompok Umur dan Jenis Kelamin di Kabupaten Paser, 2022

Kelompok Umur (1)	Jenis Kelamin		
	Laki-Laki (2)	Perempuan (3)	Jumlah (4)
0-4	12.330	11.939	24.269
5-9	11.331	10.911	22.242
10-14	11.592	10.910	22.502
15-19	12.336	11.206	23.542
20-24	12.444	11.854	24.298
25-29	12.512	11.665	24.177
30-34	12.636	11.793	24.429
35-39	12.052	10.925	22.977
40-44	11.124	10.297	21.421
45-49	9.967	9.035	19.002
50-54	8.247	7.481	15.728
55-59	6.843	6.010	1.853
60-64	5.048	4.231	9.279
65-69	3.188	2.802	5.990
70-74	2.055	1.729	3.784
75+	1.911	1.661	3.572
Jumlah	145.616	134.449	280.065

Catatan: Hasil Proyeksi Penduduk Interim 2020-2023 (Pertengahan tahun/Juni)

Sumber: BPS Kabupaten Paser

Penduduk

Tabel 2.1.4 Jumlah Penduduk Menurut Kelompok Usia Sekolah di Kabupaten Paser, 2022

Kelompok Umur	Laki-laki	Perempuan	Jumlah
(1)	(2)	(3)	(4)
7 - 12	17.332	17.700	35.032
13 - 15	6.143	6.855	12.998
16 - 18	8.222	6.442	14.664
Jumlah	31.697	30.997	62.694

Sumber: BPS Kabupaten Paser, Survei Sosial Ekonomi Nasional (Susenas)

Tabel 2.1.5 Jumlah Penduduk 10 Tahun Ke Atas Menurut Ijazah/STTB Tertinggi Yang Dimiliki Kabupaten Paser, 2022

Pendidikan Terakhir yang Ditamatkan	Laki-laki	Perempuan	Jumlah
(1)	(2)	(3)	(4)
Tidak Punya Ijazah	17.831	17.748	35.579
SD	31.782	34.439	66.221
SMP/Sederajat	27.192	21.295	48.487
SMA umum/kejuruan/ sederajat	40.357	28.094	68.451
Diploma/sarjana	6.980	11.681	18.661
Jumlah	124.142	113.257	237.399

Sumber: BPS Kabupaten Paser, Survei Sosial Ekonomi Nasional (Susenas)

Tabel 2.1.6 Persentase Penduduk Menurut Kelompok Umur Produktif di Kabupaten Paser, 2022

Kelompok Umur	Persentase Penduduk			Dependency Ratio		
	Laki-laki	Perempuan	Jumlah	Laki-laki	Perempuan	Jumlah
(1)	(2)	(3)	(4)	(5)	(6)	(7)
0-14	25,69	27,87	26,74	-	-	-
15-64	69,54	68,25	68,92	43,81	46,52	45,10
65+	4,77	3,88	4,34	-	-	-
Jumlah	100,00	100,00	100,00	43,81	46,52	45,10

Sumber: BPS, Proyeksi Penduduk Indonesia 2010-2035

Tabel 2.1.7 Banyaknya Penerbitan Akta Kependudukan Dirinci PerBulan di Kabupaten Paser, 2022

Bulan	Jenis Kegiatan dan Volume Pelayanan					
	Akta Perkawinan	Akta Perceraian	Akta Kematian	Akta Pengakuan dan Pengesahan Anak	Kutipan Ke-2	Akta Kelahiran
(1)	(2)	(3)	(4)	(5)	(6)	(7)
Januari
Februari
Maret
April	2	0	18	0	0	72
Mei	6	1	91	0	0	587
Juni	14	0	147	0	0	1 030
Juli	12	0	124	0	0	724
Agustus	18	0	153	0	0	770
September	14	0	157	0	0	822
Oktober	24	2	132	0	0	670
November	12	1	140	0	0	660
Desember	19	2	116	0	0	638
Jumlah	121	6	1.078	0	0	5.972

Catatan : ... Data Belum Tersedia

Sumber: Dinas Kependudukan dan Pencatatan Sipil Kabupaten Paser

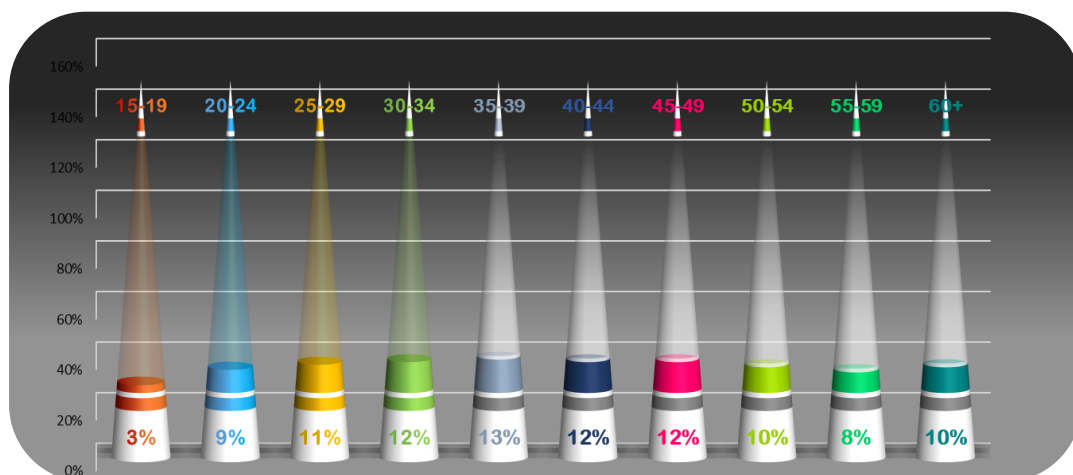
2.2 Ketenagakerjaan

Tenaga kerja adalah modal dalam pembangunan ekonomi. Jumlah dan komposisi tenaga kerja akan mengalami perubahan seiring dengan pertumbuhan penduduk. Tenaga Kerja yang aktif secara ekonomi disebut angkatan kerja. Tingkat Partisipasi Angkatan (TPAK) adalah persentase penduduk usia 15 tahun keatas yang merupakan angkatan kerja.

Selama kurun waktu 2021-2022, angkatan kerja di Kabupaten Paser menurun dari 136.640 orang menjadi 133.374 orang. Jika ditinjau berdasarkan jenis kelamin, terlihat bahwa TPAK laki-laki lebih tinggi dibanding TPAK perempuan. Tahun 2022, TPAK laki-laki sebesar 82,09 persen, sedangkan TPAK perempuan sebesar 38,82 persen. Jika ditinjau berdasarkan kelompok umur, kelompok umur 25 hingga 44 tahun memiliki proporsi yang lebih beasar dibandingkan kelompok umur yang lain.

Proporsi pekerja menurut lapangan pekerjaan juga merupakan salah satu ukuran untuk melihat potensi perekonomian suatu wilayah. Hal ini dikarenakan indikator tersebut merupakan cerminan perekonomian suatu wilayah. Untuk tahun 2022, masih sama dengan tahun-tahun sebelumnya, sektor pertanian, kehutanan, perburuan, dan perikanan (39,99%) masih merupakan sektor dominan yang paling banyak menyerap tenaga kerja.

Tabel 2.2.1 Persentase Penduduk Berumur 15 Tahun Ke Atas yang Bekerja Selama Seminggu yang Lalu Menurut Kelompok Umur di Kabupaten Paser, 2022



Sumber: Badan Pusat Statistik, Survei Angkatan Kerja Nasional (Sakernas) Agustus

Tabel 2.2.1 Penduduk Berumur 15 Tahun Ke Atas Menurut Jenis Kegiatan Selama Seminggu yang Lalu dan Jenis Kelamin di Kabupaten Paser, 2022

Kegiatan Utama	Jenis Kelamin		
	Laki-Laki	Perempuan	Jumlah
(1)	(2)	(3)	(4)
Angkatan Kerja	94.093	39.641	133.734
Bekerja	90.403	36.803	127.206
Pengangguran Terbuka	3.690	2.838	6.528
Bukan Angkatan Kerja	20.534	62.471	83.005
Sekolah	6.555	6.872	13.427
Mengurus Rumah Tangga	3.750	53.137	56.887
Lainnya	10.229	2.462	12.691
Jumlah	114.627	102.112	216.739
Tingkat Partisipasi Angkatan Kerja (TPAK)	82,09	38,82	61,70
Tingkat Pengangguran	3,92	7,16	4,88

Sumber: BPS, Survei Angkatan Kerja Nasional (Sakernas) Agustus

Tabel 2.2.2 Penduduk Berumur 15 Tahun Ke Atas Menurut Pendidikan Tertinggi yang Ditamatkan dan Jenis Kegiatan Selama Seminggu yang Lalu di Kabupaten Paser, 2022

Pendidikan Tertinggi yang Ditamatkan	Angkatan Kerja		
	Bekerja	Pengangguran	Jumlah Angkatan Kerja
(1)	(2)	(3)	(4)
0	48.376	2.432	50.808
1	18.724	765	19.489
2	44.573	2.981	47.554
3	15.533	350	15.883
Jumlah	127.206	6.528	133.734

Lanjutan Tabel 2.2.2

Pendidikan Tertinggi yang Ditematkan	Persentase Bekerja terhadap Angkatan Kerja	Bukan Angkatan Kerja	Jumlah	Persentase Angkatan Kerja terhadap Penduduk Usia Kerja
(1)	(5)	(6)	(7)	(8)
0	95,21	34 246	85 054	59,74
1	96,07	18 216	37 705	51,69
2	93,73	28 536	76 090	62,50
3	97,80	2 007	17 890	88,78
Jumlah	95,21	34 246	85 054	59,74

Catatan: 1. 0. ≤ Sekolah Dasar (SD) 2.1. Mencari Pekerjaan
1. Sekolah Menengah Pertama 2. Mempersiapkan Usaha
2. Sekolah Menengah Atas 3. Merasa tidak mungkin mendapat pekerjaan
3. Perguruan Tinggi 4. Sudah punya pekerjaan tetapi belum mulai bekerja

Sumber: BPS, Survei Angkatan Kerja Nasional (Sakernas) Agustus

Tabel 2.2.3 Penduduk Berumur 15 Tahun Ke Atas yang Bekerja Selama Seminggu yang Lalu Menurut Status Pekerjaan Utama dan Jenis Kelamin di Kabupaten Paser, 2022

Status Pekerjaan Utama	Laki-Laki	Perempuan	Jumlah
(1)	(2)	(3)	(4)
Berusaha Sendiri	20.833	13.081	33.914
Berusaha dibantu buruh tidak tetap/buruh tidak dibayar	8.399	3.120	11.519
Berusaha dibantu buruh tetap/buruh dibayar	5.199	360	5.559
Buruh/Karyawan/Pegawai	43.651	15.048	58.699
Pekerja bebas	6.433	699	7.132
Pekerja keluarga	5.888	4.495	10.383
Jumlah	90.403	36.803	127.206

Sumber: BPS, Survei Angkatan Kerja Nasional (Sakernas) Agustus

Tabel 2.2.4 Penduduk Berumur 15 Tahun Ke Atas yang Bekerja Selama Seminggu yang Lalu Menurut Jumlah Jam Kerja pada Pekerjaan Utama dan Jenis Kelamin di Kabupaten Paser, 2022

Jumlah Jam Kerja pada Pekerjaan Utama (Jam)	Jenis Kelamin		
	Laki-Laki	Perempuan	Jumlah
(1)	(2)	(3)	(4)
0 ¹	1.709	1.564	3.273
1-14	7.974	2.838	10.812
15-24	10.647	7.580	18.227
25-34	16.478	5.883	22.361
35-40	12.105	6.322	18.427
41+	41.490	12.616	54.106
Jumlah	90.403	36.803	127.206

Catatan : ¹ Sementara tidak bekerja

Sumber : BPS, Survei Angkatan Kerja Nasional (Sakernas) Agustus

Tabel 2.2.5 Penduduk Berumur 15 Tahun Ke Atas yang Bekerja Selama Seminggu yang Lalu Menurut Jumlah Jam Kerja Seluruhnya dan Jenis Kelamin di Kabupaten Paser, 2022

Jumlah Jam Kerja Seluruhnya (Jam)	Jenis Kelamin		
	Laki-Laki	Perempuan	Jumlah
(1)	(2)	(3)	(4)
0 ¹	1.709	1.564	3.273
1-14	7.060	2.532	9.592
15-24	8.421	7.357	15.778
25-34	14.334	6.016	20.350
35-40	11.585	6.520	18.105
41+	47.294	12.814	60.108
Jumlah	90.403	36.803	127.206

Catatan : ¹ Sementara tidak bekerja

Sumber : BPS, Survei Angkatan Kerja Nasional (Sakernas) Agustus

Tabel 2.2.6 Penduduk Berumur 15 Tahun Keatas yang Bekerja Selama Seminggu yang Lalu Menurut Kelompok Umur dan Jenis Kelamin di Kabupaten Paser, 2022

Kelompok Umur	Jenis Kelamin		
	Laki-Laki	Perempuan	Jumlah
(1)	(2)	(3)	(4)
15-19	3.743	1.759	5.502
20-24	7.747	3.477	11.224
25-29	11.143	5.114	16.257
30-34	10.858	3.096	13.954
35-39	9.963	3.971	13.934
40-44	11.304	4.935	16.239
45-49	11.146	4.152	15.298
50-54	8.437	3.596	12.033
55-59	7.055	3.221	10.276
60+	9.007	3.482	12.489
Jumlah	90.403	36.803	127.206

Sumber: BPS, Survei Angkatan Kerja Nasional (Sakernas) Agustus

Tabel 2.2.7 Penduduk Berumur 15 Tahun Ke Atas yang Bekerja Selama Seminggu yang Lalu Menurut Lapangan Pekerjaan Utama dan Jenis Kelamin di Kabupaten Paser, 2022

Lapangan Pekerjaan Utama	Jenis Kelamin		
	Laki-Laki	Perempuan	Jumlah
(1)	(2)	(3)	(4)
Pertanian, Kehutanan, Perburuan, dan Perikanan	45.589	5.281	50.870
Pertambangan dan Pengecambahan	11.334	136	11.470
Industri Pengolahan	2.665	2.993	5.658
Listrik, Gas, dan Air	1.736	59	1.795
Bangunan	4.274	79	4.353
Perdagangan Besar, Eceran, Rumah Makan, dan Hotel	9.968	15.081	25.049
Angkutan, Pergudangan, dan Komunikasi	3.627	-	3.627
Keuangan, Asuransi, Usaha Persewaan Bangunan, Tanah, dan Jasa Perusahaan	2.515	370	2.885
Jasa Kemasyarakatan, Sosial, dan Perorangan	8.695	12.804	21.499
Jumlah	90.403	36.803	127.206

Sumber: BPS, Survei Angkatan Kerja Nasional (Sakernas) Agustus

Tabel 2.2.8 Banyaknya Pencari Kerja Terdaftar Menurut Tingkat Pendidikan Tertinggi yang Ditamatkan dan Jenis Kelamin di Kabupaten Paser, 2022

Pendidikan Tertinggi yang Ditamatkan	Jenis Kelamin		
	Laki-laki	Perempuan	Jumlah
(1)	(2)	(3)	(4)
Tidak/Belum Pernah Sekolah	-	-	-
Tidak/Belum Tamat SD	5	3	8
Sekolah Dasar	23	0	23
Sekolah Menengah Pertama	83	5	88
Sekolah Menengah Atas (Umum)	762	170	932
Sekolah Menengah Atas (Kejuruan)	850	163	1.013
Diploma I/II/III/Akademi	53	38	91
Universitas	227	210	437
Jumlah	2.003	589	2.592

Sumber: Dinas Tenaga Kerja dan Transmigrasi Kabupaten Paser

Tabel 2.2.9 Banyaknya Pencari Kerja Menurut Tingkat Pendidikan Tertinggi yang Ditamatkan di Kabupaten Paser, 2022

Pendidikan Tertinggi yang Ditamatkan	Terdaftar	Ditempatkan	Belum Ditempatkan	Dihapuskan
(1)	(2)	(3)	(4)	(5)
Tidak/Belum Pernah Sekolah	-	-	-	-
Tidak/Belum Tamat SD	8	-	3	5
Sekolah Dasar	23	-	10	13
Sekolah Menengah Pertama	88	2	15	71
Sekolah Menengah Atas (Umum)	932	399	236	297
Sekolah Menengah Atas (Kejuruan)	1.013	172	534	307
Diploma I/II/III/Akademi	91	9	28	54
Universitas	437	75	186	176
Jumlah	2.592	657	1.012	923

Sumber: Dinas Tenaga Kerja dan Transmigrasi Kabupaten Paser

Tabel 2.2.10 Banyaknya Pencari Kerja Menurut Golongan Umur di Kabupaten Paser, 2022

Kelompok Umur		Terdaftar	Ditempatkan	Belum Ditempatkan	Dihapuskan
(1)	(2)	(3)	(4)	(5)	
15 - 19	703	10	396	297	
20 - 29	1 644	459	604	581	
30 – 44	232	188	10	34	
45 - 54	12	-	2	10	
55+	1	-	-	1	
Jumlah	2022	2.592	657	1.012	923
	2021	2.167	234	1.049	884
	2020	1.908	65	669	1.174
	2019	2.483	563	425	1.614
	2018	3.057	503	383	2.171


Sumber: Dinas Tenaga Kerja dan Transmigrasi Kabupaten Paser

**JUMLAH PNS PEMERINTAH
KABUPATEN PASER**

Sampai dengan SD




SMP/ Sederajat




SMA/Sederajat



Diploma I, II/Akta I, II



Diploma III/Akta III/Sarjana Muda



Tingkat Sarjana/Doktor.Ph.d



BAB III

PEMERINTAHAN

Penjelasan Teknis

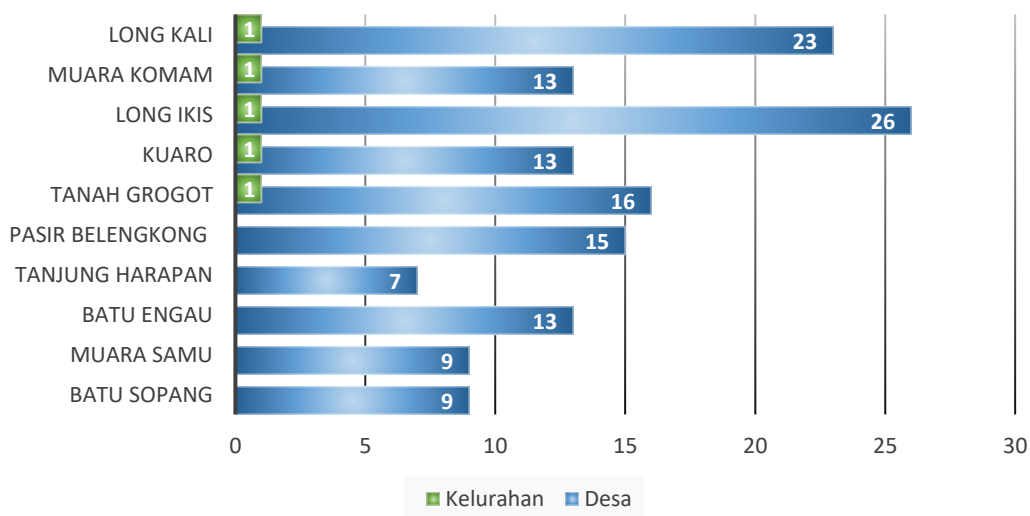
1. **Anggota Dewan Perwakilan Rakyat Daerah (DPRD)** dipilih melalui pemilihan umum (pemilu) dan dilantik dalam masa jabatan lima tahun.
2. **Dewan Perwakilan Rakyat Daerah provinsi (DPRD provinsi)** merupakan lembaga perwakilan rakyat daerah yang berkedudukan sebagai unsur penyelenggara pemerintahan daerah provinsi. DPRD provinsi terdiri atas anggota partai politik peserta pemilihan umum yang dipilih melalui pemilihan umum. **Iklim** adalah keadaan hawa (suhu, kelembaban, awan, hujan, dan sinar matahari) pada suatu daerah dalam jangka waktu yang agak lama (30 tahun).
3. **Pemerintah Daerah di Indonesia** adalah penyelenggara pemerintahan daerah menurut asas otonomi dan tugas pembantuan dengan prinsip otonomi seluas-luasnya dalam sistem dan prinsip Negara Kesatuan Republik Indonesia sebagaimana dimaksud dalam Undang-Undang Dasar 1945. Pemerintah daerah adalah Gubernur, Bupati, atau Walikota, dan Perangkat Daerah sebagai unsur penyelenggara pemerintahan daerah.
4. **Negara Kesatuan Republik Indonesia** dibagi atas daerah-daerah provinsi. Daerah provinsi itu dibagi lagi atas daerah kabupaten dan daerah kota. Setiap daerah provinsi, daerah kabupaten, dan daerah kota mempunyai pemerintahan daerah yang diatur dengan undang-undang.
5. Gubernur, Bupati dan Wali Kota masing-masing sebagai Kepala Pemerintah Daerah Provinsi, Daerah Kabupaten dan Daerah Kota dipilih secara demokratis. Pemerintah daerah menjalankan otonomi seluas-luasnya, kecuali urusan pemerintahan yang ditentukan undang-undang sebagai urusan Pemerintah Pusat.
6. Dalam penyelenggaraan Pemerintahan Daerah, Kepala Daerah dibantu oleh **Perangkat Daerah** yang terdiri dari:
 - Unsur staf yang membantu penyusunan kebijakan dan koordinasi, diwadahi dalam Sekretariat;
 - Unsur pengawas yang diwadahi dalam bentuk Inspektorat;
 - Unsur perencana yang diwadahi dalam bentuk Badan;
 - Unsur pendukung tugas Kepala daerah dalam penyusunan dan pelaksanaan kebijakan daerah yang bersifat spesifik, diwadahi dalam Lembaga Teknis Daerah; serta
 - Unsur pelaksana urusan daerah yang diwadahi dalam Dinas Daerah
7. **Sekretariat Daerah** merupakan unsur staf. Sekretariat Daerah mempunyai tugas dan kewajiban membantu Gubernur, Bupati atau Walikota dalam menyusun kebijakan dan mengoordinasikan Dinas Daerah dan Lembaga Teknis Daerah. Pengertian pertanggung jawaban Kepala Dinas, Sekretaris DPRD, dan Kepala Badan/Kantor/Direktur Rumah Sakit Daerah melalui Sekretaris Daerah adalah pertanggungjawaban administratif yang meliputi penyusunan kebijakan, perencanaan, pelaksanaan, monitoring, evaluasi, dan pelaporan pelaksanaan tugas Dinas Daerah, Sekretariat DPRD dan Lembaga Teknis Daerah, dengan demikian Kepala Dinas, Sekretaris DPRD, dan Kepala Badan/Kantor/Direktur Rumah Sakit Daerah bukan merupakan bawahan langsung Sekretaris Daerah.
8. **Badan Perencanaan Pembangunan Daerah** merupakan unsur perencana penyelenggaraan Pemerintahan Daerah. Badan Perencanaan Pembangunan Daerah mempunyai tugas melaksanakan penyusunan dan pelaksanaan kebijakan daerah di bidang perencanaan pembangunan daerah.
9. Dinas Daerah merupakan unsur pelaksana otonomi daerah. Dinas daerah mempunyai tugas melaksanakan urusan pemerintahan daerah berdasarkan asas otonomi dan tugas pembantuan. Unit pelaksana teknis adalah unsur pelaksana tugas teknis pada dinas dan badan.

10. Lembaga Teknis Daerah merupakan unsur pendukung tugas kepala daerah. Lembaga teknis daerah mempunyai tugas melaksanakan penyusunan dan pelaksanaan kebijakan daerah yang bersifat spesifik.
11. Partai Politik adalah organisasi politik yang dibentuk oleh sekelompok warga negara republik Indonesia secara sukarela atas dasar persamaan kehendak dan cita-cita untuk memperjuangkan kepentingan anggota, masyarakat, bangsa, dan negara melalui pemilihan umum.
12. Fraksi adalah kelompok dalam badan legislatif yang terdiri atas beberapa anggota yang mempunyai visi yang sama.
13. Peraturan Daerah adalah peraturan perundang-undangan yang dibentuk oleh DPRD dengan persetujuan bersama kepala daerah.
14. Komisi merupakan alat kelengkapan DPRD yang bersifat tetap dan dibentuk oleh DPRD pada awal masa jabatan keanggotaan DPRD, setiap anggota DPRD kecuali pimpinan DPRD, wajib menjadi anggota salah satu komisi.
15. Rapat Paripurna merupakan forum rapat tertinggi anggota DPRD dalam pengambilan keputusan yang dipimpin oleh ketua atau wakil ketua DPRD.
16. Rapat paripurna istimewa merupakan rapat anggota DPRD yang dipimpin oleh ketua atau wakil ketua untuk melaksanakan acara tertentu dan tidak mengambil keputusan.
17. Pegawai negeri sipil (PNS) merupakan unsur pemerintahan yang menjalankan tugas dan fungsi sebagai pelayan masyarakat dan menjalankan kegiatan operasional/ rutin tata pemerintahan.
18. **Kecamatan** adalah pembagian wilayah administratif di Indonesia di bawah kabupaten atau kota. Kecamatan terdiri atas desa-desa atau kelurahan-kelurahan.
19. **Kelurahan** adalah pembagian wilayah administratif di Indonesia di bawah kecamatan. Dalam konteks otonomi daerah di Indonesia, Kelurahan merupakan wilayah kerja Lurah sebagai Perangkat Daerah Kabupaten / kota. Kelurahan dipimpin oleh seorang Lurah yang berstatus sebagai Pegawai Negeri Sipil.
20. **Desa** adalah desa dan desa adat atau yang disebut dengan nama lain, selanjutnya disebut Desa, adalah kesatuan masyarakat hukum yang memiliki batas wilayah yang berwenang untuk mengatur dan mengurus urusan pemerintahan, kepentingan masyarakat setempat berdasarkan prakarsa masyarakat, hak asal usul, dan/atau hak tradisional yang diakui dan dihormati dalam sistem pemerintahan Negara Kesatuan Republik Indonesia.

3.1 Wilayah Administratif

Sampai dengan tahun 2022, Kabupaten Paser terdiri dari 10 kecamatan, 139 desa, dan 5 kelurahan. Jumlah ini tidak mengalami perubahan dari tahun sebelumnya. Desa/Kelurahan terbanyak terdapat di kecamatan Longikis, dengan 1 kelurahan dan 25 desa, sedangkan desa/kelurahan paling sedikit terdapat di Kecamatan Tanjung Harapan yang hanya memiliki 7 desa.

Gambar 3.1.1 Banyaknya Desa/Kelurahan di Kabupaten Paser menurut Kecamatan, 2022



Sumber: Dinas Pemberdayaan Masyarakat dan Pemerintahan Desa Kabupaten Paser

Tabel 3.1.1 Jumlah Desa¹ /Kelurahan Menurut Kecamatan di Kabupaten Paser, 2018-2022

Kecamatan		2018	2019	2020	2021	2022
(1)		(2)	(3)	(4)	(5)	(6)
1.	Batu Sopang	9	9	9	9	9
2.	Muara Samu	9	9	9	9	9
3.	Batu Engau	13	13	13	13	13
4.	Tanjung Harapan	7	7	7	7	7
5.	Pasir Belengkong	15	15	15	15	15
6.	Tanah Grogot	16	16	16	16	16
7.	Kuaro	13	13	13	13	13
8.	Long Ikis	26	26	26	26	26
9.	Muara Komam	13	13	13	13	13
10.	Long Kali	23	23	23	23	23
Paser		144	144	144	144	144

Catatan: ¹ Termasuk kelurahan dan Unit Permukiman Transmigrasi (UPT)

Sumber: Dinas Pemberdayaan Masyarakat dan Desa Kabupaten Paser

Tabel 3.1.2 Jumlah Kelurahan Menurut Kecamatan di Kabupaten Paser, 2018-2022

Kecamatan		2018	2019	2020	2021	2022
(1)		(2)	(3)	(4)	(5)	(6)
1.	Batu Sopang	-	-	-	-	-
2.	Muara Samu	-	-	-	-	-
3.	Batu Engau	-	-	-	-	-
4.	Tanjung Harapan	-	-	-	-	-
5.	Pasir Belengkong	-	-	-	-	-
6.	Tanah Grogot	1	1	1	1	1
7.	Kuaro	1	1	1	1	1
8.	Long Ikis	1	1	1	1	1
9.	Muara Komam	1	1	1	1	1
10.	Long Kali	1	1	1	1	1
Paser		5	5	5	5	5

Sumber: Dinas Pemberdayaan Masyarakat dan Desa Kabupaten Paser

3.2 Dewan Perwakilan Rakyat Daerah

Keanggotaan DPRD Kabupaten Paser terdiri dari 11 Partai Politik, yaitu PKB, Partai Demokrat, Partai Golkar, PDI-P, GERINDRA, PKS, PPP, Partai Nasdem, PAN, PBB, dan Partai Berkarya dengan komposisi jumlah anggota fraksi terbanyak adalah dari Fraksi PKB dan Partai Demokrat (6 kursi dari total 30 kursi). Jika ditinjau menurut jenis kelamin, anggota DPRD Kabupaten Paser masih didominasi anggota laki-laki, yaitu 24 dari 30 anggota.

Pada tahun 2022, DPRD melakukan 22 sidang pleno paripurna, 22 rapat badan musyawarah, dan 21 rapat badan khusus. Adapun peraturan atau surat keputusan yang dihasilkan selama tahun 2022 antara lain, 7 peraturan daerah, 14 Surat Keputusan DPRD, dan 23 Surat Keputusan Pimpinan DPRD

Tabel 3.2.1 Jumlah Anggota Dewan Perwakilan Rakyat Daerah Menurut Partai Politik dan Jenis Kelamin di Kabupaten Paser, 2022

Kecamatan	Laki-Laki	Perempuan	Jumlah
(1)	(2)	(3)	(4)
PKB	5	1	6
DEMOKRAT	3	3	6
GOLKAR	5	-	5
PDI-P	3	-	3
GERINDRA	1	1	2
PKS	1	-	1
PPP	1	-	1
NASDEM	2	1	3
PAN	1	-	1
PBB	1	-	1
BERKARYA	1	-	1
Jumlah	23	6	30

Sumber: DPRD Kabupaten Paser

Tabel 3.2.2 Komposisi Personalia Pimpinan dan Keanggotaan Fraksi - Fraksi DPRD Kabupaten Paser Periode, 2022

Fraksi		Jabatan	Nama Anggota
(1)		(2)	(3)
DPRD KABUPATEN PASER		Ketua DPRD	Hendra Wahyudi, ST
		Wakil Ketua I	H.Abdullah, SE
		Wakil Ketua II	H. Fadly Imawan, SP, MM
1.	Fraksi Partai Kebangkitan Bangsa	Ketua	Eva Sanjaya
		Wakil Ketua	Indra Pardian, S.IP
		Sekretaris	Elly Ermayanti, S.Pd
		Anggota	Hendra Wahyudi, ST
		Anggota	Edwin Santoso
		Anggota	M. Ramlie S Bakti
2.	Fraksi Partai Demokrat	Ketua	Hj. Dian Yuniarti,S.Sos
		Wakil	H. Hendrawan Putra, ST
		Sekretaris	Noverie Amilia Parmiesca
		Anggota	H. Abdullah, SE
		Anggota	Erlina, S.Hut
		Anggota	H. Lamaludin
3.	Fraksi Partai Golongan Karya	Ketua	Ikhwan Antasari
		Wakil	Sutarno
		Sekretaris	Basri M. S. AP
		Anggota	H. Fadly Imawan, SP . MP
		Anggota	Abdul Azis, SH
		Anggota	Rahmadi, SE
		Anggota	Supian
4.	Fraksi Partai Demokrasi Indonesia Perjuangan	Ketua	Muhamad Saleh, ST
		Sekretaris	Yairus Pawe
		Anggota	Budi Santoso, ST.M.Si
5.	Fraksi Partai Nasional Demokrat	Ketua	Ahmad Rafi'i, ST. MH
		Sekretaris	Muhamad Jarnawi, SH
		Anggota	Aspiana, S.Sos
6.	Fraksi Partai Indonesia Raya Sejahtera	Ketua	Hamransyah, SH
		Sekretaris	H. Fathur Rahman, ST
		Anggota	Sri Nordianti

Sumber: DPRD Kabupaten Paser

Tabel 3.2.3 Banyaknya Peraturan Daerah, Surat Keputusan dan Surat Keputusan Pimpinan DPRD Kabupaten Paser, 2022

Bulan	Peraturan Daerah	SK DPRD	SK Pimpinan DPRD
(1)	(2)	(3)	(4)
Januari	-	4	2
Februari	-	-	1
Maret	-	-	2
April	-	-	2
Mei	-	-	2
Juni	1	1	2
Juli	-	-	1
Agustus	-	2	3
September	1	2	3
Oktober	-	-	1
November	1	4	3
Desember	4	1	1
Jumlah	7	14	23

Sumber: DPRD Kabupaten Paser

Tabel 3.2.4 Banyaknya Rapat-Rapat Komisi DPRD Kabupaten Paser, 2022

Bulan	Komisi		
	I	II	III
(1)	(2)	(3)	(4)
Januari	3	1	3
Februari	3	1	-
Maret	-	-	-
April	1	1	-
Mei	3	2	1
Juni	4	2	2
Juli	5	2	1
Agustus	5	1	2
September	1	2	1
Oktober	1	-	1
November	-	-	-
Desember	2	1	-
Jumlah	28	13	11

Sumber: DPRD Kabupaten Paser

Tabel 3.2.5 Banyaknya Persidangan DPRD Kabupaten Paser, 2022

Bulan	Sidang Pleno		
	Paripurna	Paripurna Khusus	Istimewa
(1)	(2)	(3)	(4)
Januari	1	-	-
Februari	4	-	-
Maret	2	-	-
April	1	-	-
Mei	-	-	-
Juni	2	-	-
Juli	-	-	-
Agustus	4	-	-
September	2	-	-
Oktober	-	-	-
November	3	-	-
Desember	3	-	-
Jumlah	22	0	0

Lanjutan Tabel 3.2.5

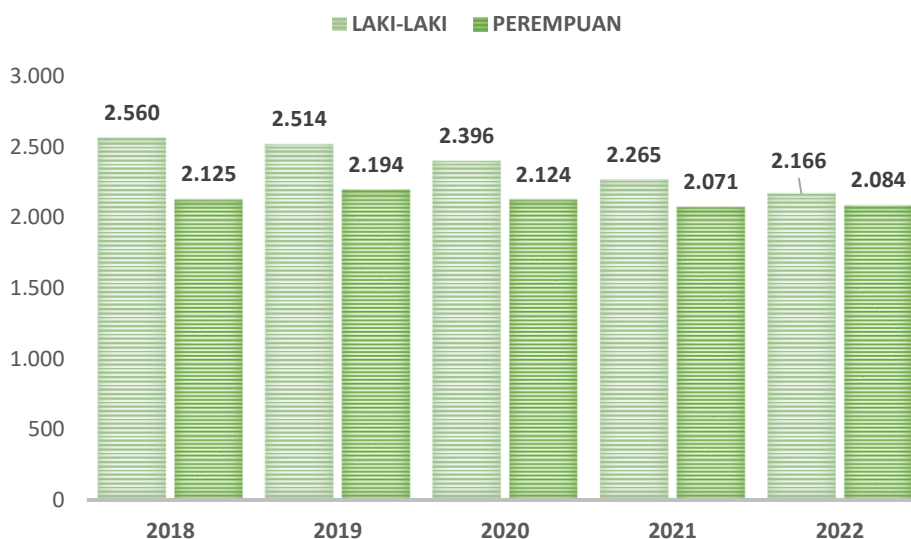
Bulan	Rapat-rapat DPRD			
	Badan Musyawarah	Badan Anggaran	Panitia Khusus	Rapat Pimpinan
(1)	(5)	(6)	(7)	(8)
1. Januari	1	-	-	-
2. Februari	1	-	-	-
3. Maret	3	-	-	-
4. April	2	4	-	-
5. Mei	2	-	-	-
6. Juni	1	5	-	-
7. Juli	3	-	-	-
8. Agustus	4	5	-	-
9. September	1	4	-	-
10. Oktober	2	3	-	-
11. November	-	-	-	-
12. Desember	2	-	-	-
Jumlah	22	21	0	0

Sumber: DPRD Kabupaten Paser

3.3 Pegawai Negeri Sipil

Jumlah Pegawai Negeri Sipil (PNS) Pemerintah Daerah Kabupaten Paser berjumlah 4.250 orang, yang terbanyak ada di Sekolah-Sekolah sebanyak 1.644 orang. Jika ditinjau berdasarkan Golongan, menurut Badan Kepegawaian Pendidikan dan Pelatihan Kabupaten Paser, berdasarkan golongan I, II, III, dan IV pada tahun 2022 berturut-turut sebanyak 30 orang, 743 orang, 2.401 orang, dan 1.070 orang. Sedangkan bila ditinjau berdasarkan jenis kelamin, dalam kurun waktu 4 tahun terakhir jumlah pegawai laki-laki lebih banyak dibandingkan jumlah pegawai perempuan.

Gambar 3.3.1 Jumlah Pegawai Negeri Sipil Pemerintah Daerah Kabupaten Paser Menurut Jenis Kelamin, 2018-2022



Sumber: Badan Kepegawaian dan Pengembangan Sumber Daya Manusia Kabupaten Paser

Tabel 3.3.1 Jumlah Pegawai Negeri Sipil Pemerintah Daerah Kabupaten Paser Menurut Jabatan dan Jenis Kelamin, Desember 2021 dan Desember 2022

Bulan	2021		
	Laki-laki	Perempuan	Jumlah
(1)	(2)	(3)	(4)
Fungsional Tertentu	1.020	1.397	2.417
Fungsional Umum	751	430	1.181
Struktural	494	244	738
Eselon V	0	0	0
Eselon IV	337	202	539
Eselon III	132	39	171
Eselon II	25	3	28
Eselon I	0	0	0
Jumlah	2.265	2.071	4.336

Lanjutan Tabel 3.3.1

Bulan	2022		
	Laki-laki	Perempuan	Jumlah
(1)	(5)	(6)	(7)
Fungsional Tertentu	1.117	1.502	2.619
Fungsional Umum	749	458	1.207
Struktural	300	124	424
Eselon V	0	0	0
Eselon IV	143	83	226
Eselon III	128	37	165
Eselon II	29	4	33
Eselon I	0	0	0
Jumlah	2.166	2.084	4.250

Sumber: Badan Kepegawaian dan Pengembangan Sumber Daya Manusia Kabupaten Paser

Tabel 3.3.2 Jumlah Pegawai Negeri Sipil Pemerintah Daerah Kabupaten Paser Menurut Tingkat Pendidikan dan Jenis Kelamin, Desember 2021 dan Desember 2022

Tingkat Pendidikan	2021			2022		
	Laki-laki	Perempuan	Jumlah	Laki-laki	Perempuan	Jumlah
(1)	(2)	(3)	(4)	(5)	(6)	(7)
Sampai dengan SD	32	0	32	23	0	23
SMP/Sederajat	47	0	47	42	0	42
SMA/Sederajat	637	304	941	567	255	822
Diploma I, II/Akta I, II	101	105	206	55	55	110
Diploma III/Akta III/Sarjana Muda	174	426	600	167	428	595
Tingkat Sarjana/Doktor/Ph.d	1.274	1.236	2.510	1.312	1.346	2.658
Jumlah	2.265	2.071	4.336	2.166	2.084	4.250

Sumber: Badan Kepegawaian dan Pengembangan Sumber Daya Manusia Kabupaten Paser

Tabel 3.3.3 Jumlah Pegawai Negeri Sipil Pemerintah Daerah Kabupaten Paser Menurut Tingkat Kepegangatan dan Jenis Kelamin, Desember 2021 dan Desember 2022

Pangkat/Golongan/Ruang (1)	2021			2022		
	Laki-laki (2)	Perempuan (3)	Jumlah (4)	Laki-laki (5)	Perempuan (6)	Jumlah (7)
I/A (Juru Muda)	-	-	-	-	-	-
I/B (Juru Muda Tingkat I)	1	-	1	1	-	1
I/C (Juru)	10	-	10	6	-	6
I/D (Juru Tingkat I)	26	-	26	23	-	23
Golongan I/Range I	37	-	37	30	-	30
II/A (Pengatur Muda)	40	4	44	23	2	25
II/B (Pengatur Muda Tingkat I)	79	24	103	73	22	95
II/C (Pengatur)	165	133	298	95	49	144
II/D (Pengatur Tingkat I)	243	125	368	283	202	485
Golongan II/Range II	527	286	813	474	275	749
III/A (Penata Muda)	87	91	299	154	160	314
III/B (Penata Muda Tingkat I)	305	453	758	211	307	518
III/C (Penata)	259	379	638	254	429	683
III/D (Penata Tingkat I)	426	376	802	454	432	886
Golongan III/Range III	1.077	1.299	2.376	1.073	1.328	2.401
IV/A (Pembina)	331	230	561	290	215	505
IV/B (Pembina Tingkat I)	259	252	511	268	261	529
IV/C (Pembina Utama Muda)	32	4	36	29	5	34
IV/D (Pembina Utama Madya)	2	-	2	2	-	2
IV/E (Pembina Utama)	-	-	-	-	-	-
Golongan IV/Range IV	624	486	1.110	589	481	1.070
Jumlah	2.265	2.071	4.336	2.166	2.084	4.250

Sumber: Badan Kepegawaian dan Pengembangan Sumber Daya Manusia Kabupaten Paser

Tabel 3.3.4 Jumlah Pegawai Negeri Sipil Pemerintah Daerah Kabupaten Paser Menurut Jenis Kelamin, 2017-2022

Tahun (1)	Laki-laki (2)	Perempuan (3)	Jumlah (4)
2017	2.668	2.183	4.851
2018	2.560	2.125	4.685
2019	2.514	2.194	4.708
2020	2.396	2.124	4.520
2021	2.265	2.071	4.336
2022	2.166	2.084	4.250

Sumber: Badan Kepegawaian dan Pengembangan Sumber Daya Manusia Kabupaten Paser

Tabel 3.3.5 Jumlah Pegawai Negeri Sipil Pemerintah Daerah Kabupaten Paser Menurut Dinas/Instansi Pemerintah dan Jenis Kelamin, 2022

Dinas/Instansi Pemerintahan	Jenis Kelamin		
	Laki-Laki	Perempuan	Jumlah
(1)	(2)	(3)	(4)
Badan Kepegawaian, Pendidikan dan Pelatihan	19	11	30
Badan Kesatuan Bangsa dan Politik	17	9	26
Badan Keuangan dan Aset Daerah	30	15	45
Badan Penanggulangan Bencana Daerah	29	9	38
Badan Pendapatan Daerah	23	22	45
Badan Perencanaan Pembangunan Daerah, Penelitian dan Pengembangan	30	19	49
Dinas Kearsipan dan Perpustakaan	16	18	34
Dinas Kependudukan Dan Pencatatan Sipil	9	20	29
Dinas Kesehatan	23	30	53
Rumah Sakit Daerah Kerang	8	19	27
Rumah Sakit Umum Pratama Kerang	3	1	4
UPTD Laboratorium Kesehatan Daerah	8	5	13
UPTD Perbekalan Obat Dan Alat Kesehatan	3	8	11
UPTD Puskesmas Batu Kajang	8	23	31
UPTD Puskesmas Kayungo	8	11	19
UPTD Puskesmas Kerang	7	22	29
UPTD Puskesmas Krayan	8	14	22
UPTD Puskesmas Kuaro	11	30	41
UPTD Puskesmas Lolo	6	17	23
UPTD Puskesmas Long Ikis	6	34	40
UPTD Puskesmas Long Kali	7	19	26
UPTD Puskesmas Mendik	11	24	35
UPTD Puskesmas Muara Komam	9	17	26
UPTD Puskesmas Muser	5	13	18
UPTD Puskesmas Padang Pangrapat	7	19	26
UPTD Puskesmas Pasir Belengkong	9	27	36
UPTD Puskesmas Sebakung	5	12	17
UPTD Puskesmas Senaken	5	29	34
UPTD Puskesmas Suatang Baru	6	17	23
UPTD Puskesmas Suliliran Baru	5	20	25
UPTD Puskesmas Tanah Grogot	3	43	46
UPTD Puskesmas Tanjung Aru	5	20	25
Dinas Ketahanan Pangan	15	13	28
Dinas Komunikasi, Informatika, Statistik Dan Persandian	17	14	31
Dinas Lingkungan Hidup	68	21	89
Dinas Pekerjaan Umum dan Tata Ruang	29	12	41

Lanjutan Tabel 3.3.5

Dinas/Instansi Pemerintahan	Jenis Kelamin		
	Laki-Laki	Perempuan	Jumlah
(1)	(2)	(3)	(4)
UPTD Laboratorium Pengujian Bahan dan Material	3	2	5
UPTD Pengelola Gedung Perkantoran Gentung Temiang	2	0	2
Dinas Pemadam Kebakaran	29	7	36
Dinas Pemberdayaan Masyarakat dan Desa	20	13	33
Dinas Pemuda, Olah Raga dan Pariwisata	22	10	32
Dinas Penanaman Modal dan Pelayanan Terpadu Satu Pintu	13	12	25
Dinas Pendidikan dan Kebudayaan	66	29	95
Sekolah-Sekolah	727	917	1.644
UPTD Sanggar Kegiatan Belajar Sangkuriman	6	0	6
Dinas Pengendalian Penduduk, Keluarga Berencana, Pemberdayaan Perempuan dan Perlindungan Anak	17	21	38
UPTD Perlindungan Perempuan dan Anak	2	2	4
Dinas Perhubungan	25	5	30
UPTD Pelabuhan Tana Paser	3	0	3
UPTD Pengujian Kendaraan Bermotor	7	0	7
UPTD Terminal Kota Tanah Grogot	4	0	4
UPTD Terminal Kuaro	4	0	4
Dinas Perikanan	21	9	30
UPTD Balai Benih Udang (BBU) Tanjung Aru	2	0	2
Dinas Perindustrian, Perdagangan dan Koperasi, Usaha Kecil dan Menengah	17	15	32
UPTD Metrologi Legal	4	1	5
UPTD Pasar Penyembolum Senaken	17	1	18
Dinas Perkebunan dan Peternakan	20	9	29
UPTD Balai Pembibitan Ternak (BPT) Petangis	2	0	2
UPTD Pembibitan Tanaman Perkebunan	1	1	2
UPTD Pusat Kesehatan Hewan Batu Engau	2	0	2
UPTD Pusat Kesehatan Hewan Kuaro	5	0	5
UPTD Pusat Kesehatan Hewan Long Ikis	4	1	5
UPTD Pusat Kesehatan Hewan Muara Komam	2	0	2
UPTD Pusat Kesehatan Hewan Pasir Belengkong	4	1	5
UPTD Pusat Kesehatan Hewan Tanah Grogot	4	0	4
UPTD Rumah Potong Hewan	1	1	2
Dinas Perumahan, Kawasan Pemukiman dan Pertanahan	24	13	37
Dinas Sosial	18	12	30
UPTD Pelayanan Kesejahteraan Sosial Bulau Sayang	4	0	4
Dinas Tanaman Pangan dan Hortikultura	65	24	89
UPTD Balai Benih Tanaman Pangan dan Hortikultura (BBTPH)	2	1	3

Lanjutan Tabel 3.3.5

Dinas/Instansi Pemerintahan (1)	Jenis Kelamin		
	Laki-Laki (2)	Perempuan (3)	Jumlah (4)
Dinas Tenaga Kerja Dan Transmigrasi	18	12	30
UPTD Balai Latihan Kerja	1	1	2
Kecamatan Batu Engau	16	3	19
Kecamatan Batu Sopang	10	7	17
Kecamatan Kuaro	14	6	20
Kelurahan Kuaro	3	4	7
Kecamatan Long Ikis	20	6	26
Kelurahan Long Ikis	6	2	8
Kecamatan Long Kali	20	1	21
Kelurahan Long Kali	8	1	9
Kecamatan Muara Komam	7	3	10
Kelurahan Muara Komam	4	3	7
Kecamatan Muara Samu	12	0	12
Kecamatan Pasir Belengkong	24	5	29
Kecamatan Tanah Grogot	17	7	24
Kelurahan Tanah Grogot	5	5	10
Kecamatan Tanjung Harapan	9	2	11
Rumah Sakit Umum Daerah Panglima Sebaya	102	142	244
Satuan Polisi Pamong Praja	68	3	71
Sekretariat Daerah	87	73	160
Sekretariat Dewan Perwakilan Rakyat Daerah	33	9	42
Jumlah	2.166	2.084	4.250

Sumber: Badan Kepegawaian dan Pengembangan Sumber Daya Manusia Kabupaten Paser

Tabel 3.3.6 Jumlah Pegawai Negeri Sipil Pemerintah Daerah Kabupaten Paser Menurut Tingkat Pendidikan dan Golongan Desember 2022

Tingkat Pendidikan (1)	Golongan				CPNS (6)	Jumlah (7)
	I (2)	II (3)	III (4)	IV (5)		
Sampai dengan SD	19	4	0	0	0	23
SMP/Sederajat	10	32	0	0	0	42
SMA/Sederajat	1	537	231	53	21	843
Diploma I/Akta I	0	2	8	1	0	11
Diploma II/Akta II	0	14	22	63	0	99
Diploma III/Akta III/Sarjana Muda	0	159	431	5	55	650
S1/DIV	0	1	1.604	729	34	2.368
S2	0	0	104	217	19	340
S3	0	0	1	2	0	3
Jumlah	30	749	2.401	1.070	129	4.379

Sumber: Badan Kepegawaian dan Pengembangan Sumber Daya Manusia Kabupaten Paser

Tabel 3.3.7 Banyaknya Anggota Linmas Terlatih di Kabupaten Paser Menurut Kecamatan, 2022

Kecamatan	Jumlah (Orang)
(1)	(2)
Batu Sopang	209
Muara Samu	137
Batu Engau	229
Tanjung Harapan	131
Pasir Belengkong	289
Tanah Grogot	495
Kuaro	273
Long Ikis	473
Muara Komam	205
Long Kali	381
Cadangan Umum	50
Paser	2.872

Sumber: Satpol PP Kabupaten Paser

Tabel 3.3.8 Organisasi Kemasyarakatan, LSM, dan OKP di Kabupaten Paser Dirinci Menurut Organisasi, 2018-2022

Uraian	2018	2019	2020	2021	2022
(1)	(2)	(3)	(4)	(5)	(6)
Paguyuban	15	16	18	17	17
Organisasi Kelompok Partisan	45	45	45	45	45
Organisasi Kemasyarakatan (Ormas)	133	135	138	141	147
Lembaga Swadaya Masyarakat (LSM)	61	61	63	64	64
Yayasan	73	84	84	88	91
Jumlah	327	341	348	355	364

Sumber: Badan Kesatuan Bangsa Dan Politik Kabupaten Paser

3.4 Keuangan Daerah

Anggaran Pendapatan Kabupaten Paser pada tahun 2022 adalah Rp 2.547.796.803,93,00 sedangkan anggaran belanja Kabupaten Paser Rp 2.919.492.000,00. Selama 4 tahun terakhir, anggaran pendapatan dan belanja terbesar ada di tahun 2022.

Gambar 3.4.1 Anggaran Pendapatan dan Belanja Kabupaten Paser (Triliun Rupiah), 2018-2022



Sumber: Badan Keuangan dan Aset Daerah Kabupaten Paser

Tabel 3.4.1 Anggaran Pendapatan Pemerintah Kabupaten Paser Menurut Jenis Pendapatan (ribu rupiah), 2019-2022

Jenis Pendapatan	2019	2020
(1)	(2)	(3)
Pendapatan Asli Daerah (PAD)	167.013.658,19	136.428.440,93
Pajak Daerah	42.000.000	25.808.600,00
Retribusi Daerah	8.674.500,00	7.379.308,50
Hasil Perusahaan Milik Daerah dan Pengelolaan Kekayaan Daerah yang Dipisahkan	6.765.891,70	4.164.142,13
Lain-lain PAD yang Sah	109.573.176,49	99.076.390,30
Dana Perimbangan	1.472.162.698,03	1.305.164.518,52
Bagi Hasil Pajak/	76.128.020,00	58.474.570,42
Bagi Hasil Bukan Pajak	790.218.212,03	691.920.236,10
Dana Alokasi Umum	410.681.304,0	384.896.323,00
Dana Alokasi Khusus	195.135.162,00	169.873.389,00
Lain-lain Pendapatan yang Sah	882.133.272,11	718.891.262,24
Pendapatan Hibah	37.252.000,00	40.576.500,00
Dana Darurat	0,00	0,00
Dana Bagi Hasil Pajak dari Provinsi dan Pemerintah Daerah Lainnya	288.555.729,11	178.578.248,00
Dana Penyesuaian dan Otonomi Daerah	122.624.619,00	168.547.851,00
Bantuan Keuangan dari Provinsi atau Pemerintah Daerah Lainnya	433.700.294,00	331.188.663,24
Lainnya	0,00	0,00
Jumlah	2.521.309.628,32	2.160.484.221,70

Lanjutan Tabel 3.4.1

Jenis Pendapatan	2021	2022
(1)	(2)	(3)
Pendapatan Asli Daerah (PAD)	165.495.630,00	170.969.275,19
Pajak Daerah	40.098.000,00	36.717.000,00
Retribusi Daerah	9.842.337,50	11.770.389,00
Hasil Perusahaan Milik Daerah dan Pengelolaan Kekayaan Daerah yang Dipisahkan	4.938.453,63	5.723.882,37
Lain-lain PAD yang Sah	110.616.838,87	116.758.063,82
Pendapatan Transfer	1.899.693.270,00	2.372.827.528,73
Pendapatan Transfer Pemerintah Pusat	1.282.415.211,00	1.921.186.266,73
Pendapatan Transfer Antar daerah	617.278.059,00	451.641.262,00
Lain-lain Pendapatan yang Sah	44.963.100,00	4.000.000,00
Pendapatan Hibah	4.000.000,00	4.000.000,00
Lain-lain Pendapata Sesuai dengan Ketentuan Peraturan Perundang-Undangan	40.963.100,00	0,00
Jumlah	2.110.152.000,00	2.547.796.803,91

Catatan: Terdapat perbedaan rincian jenis pendapatan

Sumber: Badan Keuangan dan Aset Daerah Kabupaten Paser

Tabel 3.4.2 Realisasi Pendapatan Pemerintah Kabupaten Paser Menurut Jenis Pendapatan (ribu rupiah), 2019-2022

Jenis Pendapatan (1)	2019 (2)	2020 (3)
Pendapatan Asli Daerah (PAD)	166.152.927.546,05	173.315.327.565,13
Pajak Daerah	48.875.114.199,17	33.268.971.828,26
Retribusi Daerah	9.563.179.543,25	9.527.589.970,21
Hasil Perusahaan Milik Daerah dan Pengelolaan Kekayaan Daerah yang Dipisahkan	6.765.981.706,68	4.164.142.133,44
Lain-lain PAD yang Sah	100.948.652.096,95	126.354.628.533,22
Pendapatan Transfer	2.439.563.043.191,00	2.182.811.359.242,00
Pendapatan Transfer Pemerintah Pusat	1.620.239.684.963,00	1.513.531.810.485,00
Bagi Hasil Pajak/	76.869.212.060,00	53.464.617.732,00
Bagi Hasil Bukan Pajak	956.235.783.502,00	913.747.477.204,00
Dana Alokasi Umum	410.681.304.000,00	382.202.549.000,00
Dana Alokasi Khusus	176.453.385.401,00	164.117.166.549,00
Pendapatan Transfer Pemerintah Pusat- Lainnya	121.075.058.600,00	168.512.263.258,00
Dana Penyesuaian	121.075.058.600,00	168.512.263.258,00
Pendapatan Transfer Pemerintah Daerah Lainnya	264.547.365.628,00	169.578.622.255,00
Pendapatan Bagi Hasil Pajak	264.547.365.628,00	169.578.622.255,00
Bantuan Keuangan	433.700.924.000,00	331.188.663.244,00
Bantuan Keuangan dari Pemerintah Daerah Provinsi Lainnya	433.700.924.000,00	331.188.663.244,00
Lain-lain Pendapatan Daerah yang Sah	42.609.438.665,00	47.926.825.100,00
Pendapatan Hibah	42.609.438.665,00	47.926.825.100,00
Jumlah	2.648.325.409.402,05	2.404.053.511.907,13

Lanjutan Tabel 3.4.2

Jenis Pendapatan	2021	2022
(1)	(3)	(4)
Pendapatan Asli Daerah (PAD)	270.129.905.878,22	196.204.202.093,56
Pajak Daerah	48.074.617.655,26	37.901.037.493,83
Retribusi Daerah	10.780.217.789,50	11.697.764.162,61
Hasil Perusahaan Milik Daerah dan Pengelolaan Kekayaan Daerah yang Dipisahkan	5.038.453.633,21	5.723.822.365,84
Lain-lain PAD yang Sah	206.236.616.800,25	140.881.578.071,28
Pendapatan Transfer	1.913.090.027.703,00	2.934.495.595.610,00
Pendapatan Transfere Pemerintah Pusat	1.300.917.444.701,00	2.440.727.796.440,00
Dana Perimbangan	1.139.626.323.072,00	2.322.273.504.848,00
Dana Insentif Daerah	34.102.035.000,00	3.376.283.000,00
Dana Desa	127.189.086.629,00	115.078.008.592,00
Pendapatan Transfer Antar daerah	612.172.583.002,00	493.767.799.170,00
Pendapatan Bagi Hasil	221.117.067.002,00	306.665.549.170,00
Bantuan Keuangan	391.055.516.000,00	187.102.250.000,00
Lain-lain Pendapatan yang Sah	46.223.386.678,00	868.674.791,00
Pendapatan Hibah	3.990.000.000,00	597.930.791,00
Lain-lain Pendapatan Sesuai dengan Ketentuan Peraturan Perundang-Undangan	42.233.386.678,00	270.744.000,00
Jumlah	2.229.443.320.259,22	3.131.568.472.494,56

Catatan: Terdapat perbedaan rincian jenis pendapatan

Sumber: Badan Keuangan dan Aset Daerah Kabupaten Paser

Tabel 3.4.3 Anggaran Belanja Pemerintah Kabupaten Paser Menurut Jenis Belanja (ribu rupiah), 2019-2022

Jenis Belanja	2019	2020
(1)	(2)	(3)
Belanja Tidak Langsung	1.054.687.371,25	1.133.355.654,69
Belanja Pegawai	731.176.446,79	723.734.268,52
Belanja Bunga	0,00	0,00
Belanja Subsidi	0,00	0,00
Belanja Hibah	45.346.500,00	72.826.758,50
Belanja Bantuan Sosial	4.475.000,00	0,00
Belanja Bagi Hasil	5.067.450,00	4.279.512,20
Belanja Bantuan Keuangan	262.621.974,46	247.881.789,17
Belanja Tidak Terduga	6.000.000,00	84.633.326,30
Belanja Langsung	1.763.283.551,75	1.455.327.345,31
Belanja Pegawai	173.914.278,82	173.780.068,67
Belanja Barang dan Jasa	683.957.117,93	710.745.402,16
Belanja Modal	905.412.155,01	570.801.874,48
Jumlah	2.817.970.923,00	2.588.683.000,00

Lanjutan Tabel 3.4.3

Jenis Belanja	2021	2022
(1)	(2)	(3)
Belanja Tidak Langsung	1.828.817.601,31	2.068.729.276,57
Belanja Pegawai	745.404.737,24	770.125.401,69
Belanja Bunga	1.061.465.770,00	1.261.589.774,80
Belanja Hibah	21.947.094,07	28.576.150,07
Belanja Bantuan	0,00	8.437.950,00
Belanja Modal	492.004.041,41	521.675.033,26
Belanja Modal Tanah	6.323.500,00	23.186.432,11
Belanja Modal Peralatan dan Mesin	79.405.836,58	117.122.901,44
Belanja Modal Gedung dan Bangunan	66.122.992,78	129.552.157,84
Belanja Modal Jalan, Jaringan dan Irigasi	335.265.402,04	246.669.230,57
Belanja Modal Aset Tetap Lainnya	4.886.310,00	5.144.311,30
Belanja Tak Terduga	10.500.000,00	6.000.000,00
Belanja Tidak Terduga	10.500.000,00	6.000.000,00
Belanja Transfer	295.773.146,46	323.087.690,18
Belanja Bagi Hasil	3.430.436,30	5.483.743,15
Belanja Bantuan Keuangan	292.342.710,16	317.603.947,03
Jumlah	2.627.094.789,18	2.919.492.000,00

Sumber: Badan Keuangan dan Aset Daerah Kabupaten Paser

Tabel 3.4.4 Realisasi Belanja Pemerintah Kabupaten Paser Menurut Jenis Belanja (ribu rupiah), 2019-2022

Lanjutan Tabel 3.4.4

Jenis Belanja	2019	2020
(1)	(2)	(3)
Belanja Operasi	1.361.690.527.919,45	1.412.973.358.973,31
Belanja Pegawai	772.222.046.252,00	745.421.072.642,00
Belanja Barang dan Jasa	544.909.705.609,45	598.472.440.672,31
Belanja Hibah	41.593.776.058,00	69.079.845.659,00
Belanja Bantuan Sosial	2.975.000.000,00	0,00
Belanja Modal	871.393.697.058,32	571.330.520.756,47
Belanja Modal Tanah	6.577.654.147,00	1.792.480.000,00
Belanja Modal Peralatan dan Mesin	70.790.838.309,32	76.969.352.148,00
Belanja Modal Gedung dan Bangunan	142.492.273.184,00	95.464.942.283,00
Belanja Modal Jalan, Jaringan dan Irigasi	642.857.176.296,00	391.492.942.867,47
Belanja Modal Aset tetap Lainnya	8.675.755.122,00	5.610.803.458,00
Belanja Tidak Terduga	5.998.860.000,00	69.966.802.134,00
Belanja Tidak Terduga	5.998.860.000,00	69.966.802.134,00
Transfer	265.204.840.802,00	250.548.819.170,00
Transfer Bagi Hasil Pendapatan	4.139.353.500,00	3.665.020.100,00
Transfer Bagi Hasil Pajak Daerah	3.488.517.000,00	2.874.547.000,00
Transfer Bagi Hasil Pendapatan Lainnya	650.836.500,00	790.473.100,00
Transfer Bantuan Keuangan	261.065.487.302,00	246.883.799.070,00
Transfer Bantuan Keuangan Ke Desa	260.429.748.400,00	246.166.893.996,00
Transfer Bantuan Keuangan Lainnya	635.738.902,00	716.905.074,00
Jumlah	2.239.083.084.977,77	2.054.270.681.863,78

Lanjutan Tabel 3.4.4

Jenis Belanja	2021	2022
(1)	(3)	(4)
Belanja Operasi	1.677.435.644.149,44	1.813.590.828.363,14
Belanja Pegawai	668.066.041.455,00	702.289.424.647,00
Belanja Barang dan Jasa	988.782.289.740,44	1.084.178.477.342,14
Belanja Hibah	20.587.312.954,00	24.121.126.374,00
Belanja Bantuan Sosial	0,00	3.001.800.000,00
Belanja Modal	447.277.558.379,80	437.722.033.925,00
Belanja Modal Tanah	0,00	2.792.938.369,00
Belanja Modal Peralatan dan Mesin	77.288.776.504,00	94.416.279.496,00
Belanja Modal Gedung dan Bangunan	59.421.445.652,00	112.128.923.879,00
Belanja Modal Jalan, Jaringan dan Irigasi	306.133.020.708,00	224.515.985.277,00
Belanja Modal Aset tetap Lainnya	4.434.315.516,80	3.867.906.904,00
Belanja Tidak Terduga	8.434.567.029,00	1.962.804.150,00
Belanja Tidak Terduga	8.434.567.029,00	1.962.804.150,00
Belanja Transfer	230.019.143.779,00	287.378.867.102,00
Belanja Bagi Hasil	2.982.727.150,00	4.455.653.075,00
Belanja Bantuan Keuangan	227.036.416.629,00	282.923.214.027,00
Jumlah	2.363.166.913.337,24	2.540.654.533.540,14

Sumber: Badan Keuangan dan Aset Daerah Kabupaten Paser

Tabel 3.4.5 Target dan Realisasi Penerimaan Pajak Daerah di Kabupaten Paser (rupiah), 2019 - 2022

Jenis Pajak Daerah	2019		2020	
	Target	Realisasi	Target	Realisasi
(1)	(2)	(3)	(4)	(5)
Pajak Hotel	380.600,00	412.393,26	238.600,00	348.175,66
Pajak Restoran	10.299.000,00	11.176.393,91	7.295.000,00	8.408.657,33
Pajak Hiburan	177.500,00	191.998,60	42.000,00	33.916,00
Pajak Reklame	484.000,00	515.770,59	550.000,00	826.500,26
Pajak Penerangan Jalan	9.000.000,00	9.890.364,83	9.000.000,00	10.544.815,46
Pajak Pengambilan Bahan Galian Golongan C	3.713.390,09	4.780.754,49	3.000.000,00	5.273.453,51
Pajak Parkir	300.000,00	194.433,80	150.000,00	414.481,65
Pajak Air Bawah Tanah	0,00	3.436,62	22.000,00	52.689,68
Pajak Sarang Burung Walet	25.000,00	38.570,17	25.000,00	37.317,07
Pajak Bumi dan Bangunan (PBB)	4.436.000,00	3.468.544,43	3.236.000,00	3.707.699,50
Pajak Bea Perolehan Hak atas Tanah dan Bangunan (BPHTB)	13.184.509,91	18.202.453,51	2.250.000,00	3.621.416,29

Lanjutan Tabel 3.4.5

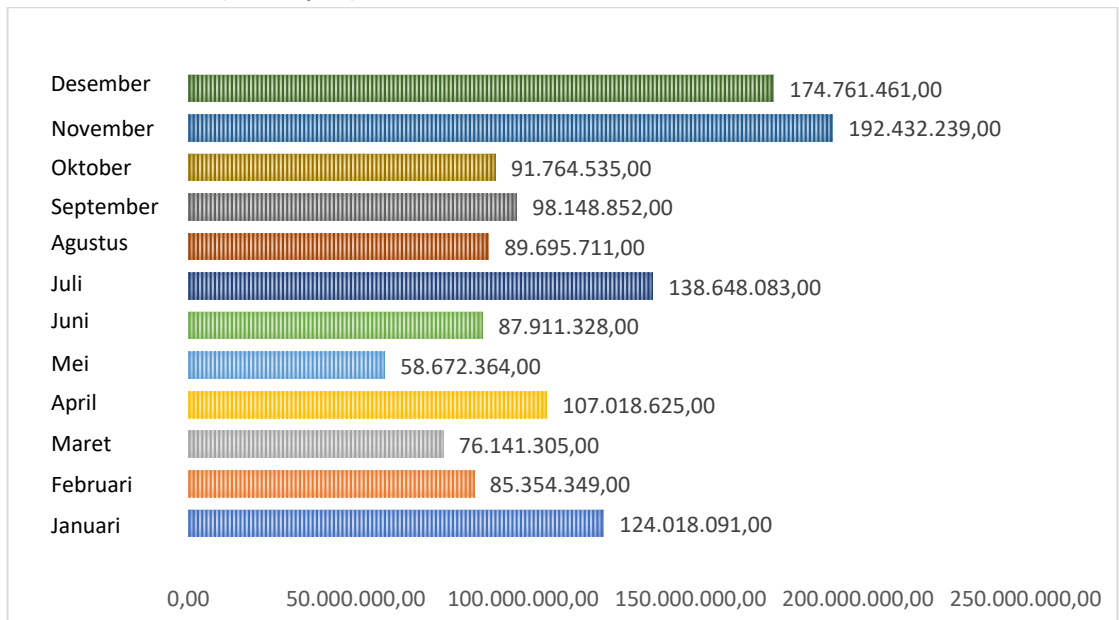
Jenis Pajak Daerah (1)	2021		2022	
	Target (2)	Realisasi (3)	Target (4)	Realisasi (5)
Pajak Hotel	260.000,00	355.369,60	1.000.000,00	1.415.932,42
Pajak Restoran	7.340.000,00	8.490.495,18	8.870.000,00	9.497.614,38
Pajak Hiburan	9.000,00	9.446,00	12.000,00	30.031,00
Pajak Reklame	650.000,00	835.491,83	900.000,00	996.861,78
Pajak Penerangan Jalan	9.690.000,00	10.899.132,96	10.500.000,00	11.764.876,03
Pajak Pengambilan Bahan Galian Golongan C	0,00	0,00	5.000.000,00	3.353.782,12
Pajak Parkir	150.000,00	113.558,60	150.000,00	140.638,97
Pajak Air Bawah Tanah	35.000,00	55.370,27	50.000,00	53.147,63
Pajak Sarang Burung Walet	30.000,00	34.411,83	35.000,00	53.600,40
Pajak Bumi dan Bangunan (PBB)	3.236.000,00	4.046.004,12	4.200.000,00	3.663.009,35
Pajak Bea Perolehan Hak atas Tanah dan Bangunan (BPHTB)	15 400 000,00	18 835 014,49	6.000.000,00	6.785.506,91

Sumber: Badan Pendapatan Daerah Kabupaten Paser

3.5 Pertanahan

Dalam Undang-Undang Pokok Agraria diatur tentang pemberian hak kepada seseorang atau lembaga atas kepemilikan sebidang tanah. Pemberian hak tersebut dikeluarkan Badan Pertanahan Nasional (BPN) dalam bentuk sertifikat tanah. Selama tahun 2022, jumlah penghasilan negara yang masuk melalui Badan Pertanahan Kabupaten Paser adalah sebesar Rp 1.324.566.943,00. Selama tahun 2022, penghasilan Negara terbesar ada di bulan Desember. Selanjutnya mengenai penyelesaian permohonan sertifikat, jumlah sertifikat pemberian hak atas tanah yang diselesaikan oleh Badan Pertanahan Kabupaten Paser ada sebanyak 187.

Gambar 3.5.1 Penghasilan Negara Yang Masuk Melalui Kantor Pertanahan Kabupaten Paser Dirinci Per Bulan (Juta Rupiah), 2022



Sumber : Kantor Pertanahan Kabupaten Paser

Pertanahan

Tabel 3.5.1 Penghasilan Negara Yang Masuk Melalui Kantor Pertanahan Kabupaten Paser Dirinci Per Bulan (Rupiah), 2023

Bulan	PNPB
(1)	(2)
Januari	124.018.091,00
Februari	85.354.349,00
Maret	76.141.305,00
April	107.018.625,00
Mei	58.672.364,00
Juni	87.911.328,00
Juli	138.648.083,00
Agustus	89.695.711,00
Spetember	98.148.852,00
Oktober	91.764.535,00
November	192.432.239,00
Desember	174.761.461,00
Jumlah	1.324.566.943,00

Sumber: Kantor Pertanahan Kabupaten Paser

Tabel 3.5.2 Banyaknya Permohonan dan Penyelesaian Tentang Pertanahan di Kabupaten Paser, 2022

Rincian	Permohonan		Diselesaikan		Sisa
	Fisik (Bidang)	Keuangan	Fisik (Bidang)	Keuangan	
(1)	(2)	(3)	(4)	(5)	(6)
Pengukuran	566	353.568.480,00	554	318.886.640,00	34.681.840,00
SKPT	132	2.150.000,00	132	2.150.000,00	-
Layanan SKPHAT Perorangan dan Bandan Hukum	209	92.327.520,00	187	79.692.680,00	12.634.840,00
Layanan Peralihan Hak	523	409.681.575,00	523	409.681.575,00	-
Layanan Hak Tanggungan	532	208.450.000,00	532	208.450.000,00	-

Sumber: Kantor Pertanahan Kabupaten Paser

JUMLAH SEKOLAH TERMASUK PERGURUAN TINGGI (NEGERI/SWASTA) DI KABUPATEN PASER 2022/2023



JUMLAH RUMAH SAKIT UMUM, PUSKESMAS, KLINIK/BALAI KESEHATAN, POSYANDU, POLINDES DI KABUPATEN PASER 2022

RUMAH SAKIT	2
PUSKESMAS	19
KLINIK /BALAI KESEHATAN	29
POSYANDU	317
POLINDES	40



Sumber : Dinas Kesehatan Kabupaten Paser

PENDUDUK MISKIN KABUPATEN PASER (%)



BAB IV

SOSIAL

Penjelasan Teknis

1. **Tidak/belum pernah sekolah** adalah mereka yang tidak pernah atau belum pernah terdaftar dan tidak pernah atau belum pernah aktif mengikuti pendidikan di suatu jenjang pendidikan formal. Termasuk juga yang tamat/belum tamat taman kanak-kanak tetapi tidak melanjutkan ke sekolah dasar.
2. **Masih bersekolah** adalah mereka yang terdaftar dan aktif mengikuti pendidikan formal dan nonformal (Paket A, B, atau C), baik pendidikan dasar, menengah maupun pendidikan tinggi. Bagi mahasiswa yang sedang cuti dianggap masih bersekolah.
3. **Tidak bersekolah lagi** adalah mereka yang pernah terdaftar dan aktif mengikuti pendidikan di suatu jenjang pendidikan formal dan nonformal (Paket A, B, atau C), tetapi pada saat pencacahan tidak lagi terdaftar dan tidak aktif mengikuti pendidikan.
4. **Tamat sekolah** adalah menyelesaikan pelajaran yang ditandai dengan lulus ujian akhir pada kelas atau tingkat terakhir suatu jenjang pendidikan di sekolah negeri maupun swasta dengan mendapatkan tanda tamat belajar/ijazah. Seseorang yang belum mengikuti pelajaran pada kelas tertinggi tetapi telah mengikuti ujian akhir dan lulus dianggap tamat sekolah.
5. **Dapat membaca dan menulis** artinya dapat membaca dan menulis kata-kata/kalimat sederhana dengan suatu aksara tertentu.
6. **Jalur Pendidikan di Indonesia** terdiri atas 1) pendidikan formal, 2) pendidikan nonformal, dan 3) pendidikan informal yang ketiganya dapat saling melengkapi dan memperkaya (Undang-Undang No. 20 Tahun 2014 tentang Sistem Pendidikan Nasional).
7. **Jenjang Pendidikan Formal** terdiri atas pendidikan dasar, pendidikan menengah, dan pendidikan tinggi. Jenis pendidikan yang diajarkan mencakup pendidikan umum, kejuruan, akademik, profesi, vokasi, keagamaan, dan khusus.
 - a. Pendidikan Dasar berbentuk Sekolah Dasar (SD) dan Madrasah Ibtidaiyah (MI) atau bentuk lain yang sederajat serta Sekolah Menengah Pertama (SMP) dan Madrasah Tsanawiyah (MTs), atau bentuk lain yang sederajat.
 - b. Pendidikan Menengah berbentuk Sekolah Menengah Atas (SMA), Madrasah Aliyah (MA), Sekolah Menengah Kejuruan (SMK), dan Madrasah Aliyah Kejuruan (MAK), atau bentuk lain yang sederajat.
 - c. Pendidikan Tinggi merupakan jenjang pendidikan setelah pendidikan menengah yang mencakup program pendidikan diploma, sarjana, magister, spesialis, dan doktor yang diselenggarakan oleh perguruan tinggi. Perguruan tinggi dapat berbentuk akademi, politeknik, sekolah tinggi, institut, atau universitas.
8. **Rumah Sakit** adalah tempat pemeriksaan dan perawatan kesehatan, biasanya berada di bawah pengawasan dokter/tenaga medis, yang melayani penderita yang sakit untuk berobat rawat jalan atau rawat inap.
9. **Rumah Sakit Bersalin** adalah rumah sakit khusus untuk persalinan, dilengkapi pelayanan spesialis pemeriksaan kehamilan, persalinan, rawat inap dan rawat jalan ibu dan anak yang berada di bawah pengawasan dokter spesialis kandungan.
10. **Rumah Bersalin** adalah sarana pelayanan kesehatan dengan izin sebagai rumah bersalin, dilengkapi pelayanan pemeriksaan kehamilan, persalinan serta pemeriksaan ibu dan anak yang berada di bawah pengawasan bidan senior.

11. **Poliklinik** adalah sarana kesehatan untuk pelayanan berobat jalan, biasanya berada di bawah pengawasan dokter/tenaga medis.
12. **Puskesmas (Pusat Kesehatan Masyarakat)** adalah unit pelaksana teknis dinas kesehatan Kecamatan yang mempunyai fungsi utama sebagai penyelenggara pelayanan kesehatan tingkat pertama. Wilayah kerja puskesmas maksimal adalah satu kecamatan dan untuk dapat menjangkau wilayah kerjanya, puskesmas mempunyai jaringan pelayanan yang meliputi unit Puskesmas Pembantu (Pustu), unit Puskesmas Keliling (Puskel), dan unit bidan desa/komunitas (Peraturan Menteri Kesehatan RI No. 75 Tahun 2015 Tentang Pusat Kesehatan Masyarakat).
13. **Apotek** adalah suatu tempat tertentu yang digunakan untuk melakukan pekerjaan kefarmasian, dan penyaluran/penjualan obat atau bahan farmasi dan perbekalan kesehatan lainnya kepada masyarakat yang dikelola oleh tenaga apoteker (Peraturan Menteri Kesehatan RI No. 1332 Tahun 2002 Tentang Perubahan Atas Peraturan Menteri Kesehatan RI No. 922/MENKES/PER/X/1993 Tentang Ketentuan dan Tata Cara Pemberian Izin Apotek).
14. **Imunisasi** adalah memasukkan kuman atau racun penyakit tertentu yang sudah dilemahkan (vaksin) ke dalam tubuh dengan cara disuntik atau diminum (diteteskan dalam mulut) dengan maksud agar terjadi kekebalan tubuh terhadap penyakit tersebut.
15. **Keluhan kesehatan** adalah keadaan seseorang yang mengalami gangguan kesehatan atau kejiwaan, baik karena penyakit akut, penyakit kronis, kecelakaan, kriminal, atau hal lain.
16. **Mengobati sendiri** adalah upaya oleh anggota rumah tangga/keluarga dengan melakukan pengobatan sendiri tanpa datang ke tempat fasilitas kesehatan atau memanggil dokter/petugas kesehatan ke rumahnya (misal minum obat modern, jamu, kerokan, kompres, kop, pijat) agar sembuh atau menjadi lebih ringan keluhan kesehatannya.
17. **Kasus kumulatif AIDS** adalah kumulatif kasus AIDS sampai dengan referensi waktu tertentu.
18. **BCG (Bacillus Calmette Guerin)** merupakan vaksinasi untuk mencegah penyakit TBC, diberikan pada bayi baru lahir atau anak, dengan suntikan pada kulit pangkal lengan atas. Bekas suntikan kemudian akan membentuk tonjolan kecil jaringan parut pada kulit lengan atas. Suntikan BCG diberikan kepada anak sebanyak 1 kali.
19. **DPT (Difteri, Pertusis, Tetanus)** merupakan vaksin untuk mencegah penyakit Difteri, Pertusis, dan Tetanus yang diberikan pada bayi berumur 3 bulan ke atas, dengan suntikan pada paha, diulang 1 bulan dan 2 bulan kemudian, sehingga suntikan imunisasi DPT lengkap pada balita berjumlah 3 kali (kadang-kadang selang waktu antar suntikan bisa lebih dari 1 bulan).
20. **Peristiwa tindak pidana yang dilaporkan** ialah setiap peristiwa yang diterima kepolisian dari laporan masyarakat, atau peristiwa dimana pelakunya tertangkap tangan oleh kepolisian.
21. **Jumlah tindak pidana** menggambarkan jumlah kasus tindak pidana yang terjadi pada kurun waktu tertentu.
22. **Bencana Alam** adalah peristiwa atau serangkaian peristiwa yang mengancam dan mengganggu kehidupan/penghidupan masyarakat yang disebabkan oleh faktor alam antara lain berupa gempa bumi, tsunami, gunung meletus, banjir, kekeringan, angin topan, dan tanah longsor sehingga mengakibatkan kerugian materi maupun non-materi.
23. Untuk mengukur kemiskinan, BPS menggunakan konsep kemampuan memenuhi kebutuhan dasar (). Dengan pendekatan ini, kemiskinan dipandang sebagai ketidakmampuan dari sisi ekonomi untuk memenuhi kebutuhan dasar makanan dan bukan makanan yang diukur dari sisi pengeluaran. Metode yang digunakan adalah menghitung Garis Kemiskinan (GK), yang terdiri dari dua komponen yaitu Garis Kemiskinan Makanan (GKM) dan Garis Kemiskinan Non-Makanan (GKNM). Penghitungan Garis Kemiskinan dilakukan secara terpisah untuk daerah perkotaan dan perdesaan.

24. Penduduk miskin adalah penduduk yang memiliki rata-rata pengeluaran per kapita per bulan di bawah Garis Kemiskinan.

25. Garis Kemiskinan Makanan (GKM) merupakan nilai pengeluaran kebutuhan minimum makanan yang disetarakan dengan 2.100 kkalori per kapita per hari. Garis Kemiskinan Non-Makanan (GKNM) adalah kebutuhan minimum untuk perumahan, sandang, pendidikan, kesehatan, dan kebutuhan dasar lainnya.

26. Ukuran Kemiskinan

(HCI-P0) adalah persentase penduduk miskin yang berada di bawah Garis Kemiskinan (GK).

Indeks Kedalaman Kemiskinan (-P1) merupakan ukuran rata-rata kesenjangan pengeluaran masing-masing penduduk miskin terhadap garis kemiskinan. Semakin tinggi nilai indeks, semakin jauh rata-rata pengeluaran penduduk dari garis kemiskinan.

Indeks Keparahan Kemiskinan (-P2) memberikan gambaran mengenai penyebaran pengeluaran di antara penduduk miskin. Semakin tinggi nilai indeks, semakin tinggi ketimpangan pengeluaran di antara penduduk miskin.

Foster-Greer-Thorbecke (1984) merumuskan suatu ukuran yang digunakan untuk mengukur tingkat kemiskinan sebagai berikut:

dimana:

$$P_a = \frac{1}{n} \sum_{i=1}^q \left[\frac{z - y_i}{z} \right]^a$$

a = 0, 1, 2

z = Garis kemiskinan

y_i = Rata-rata pengeluaran perkapita sebulan penduduk yang berada di bawah garis kemiskinan (i=1,2,...,q), < z

q = Jumlah penduduk yang berada di bawah garis kemiskinan

n = Jumlah penduduk

Jika a=0, diperoleh (P0), jika a=1 diperoleh indeks kedalaman kemiskinan (-P1) dan jika a=2 disebut indeks keparahan kemiskinan (-P2).

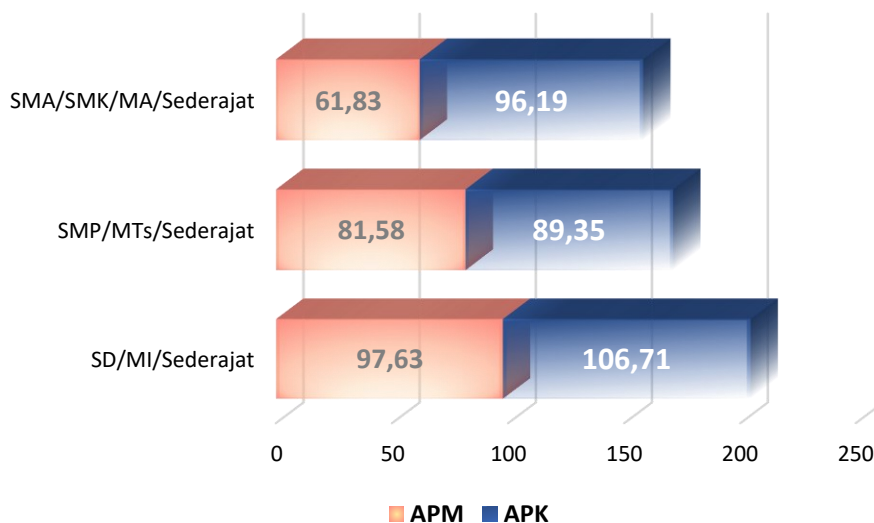
27. Indeks Pembangunan Manusia (IPM) menjelaskan bagaimana penduduk dapat mengakses hasil pembangunan dalam memperoleh pendapatan, kesehatan, pendidikan dan sebagainya. IPM diperkenalkan oleh UNDP pada tahun 1990 dan dipublikasikan secara berkala dalam laporan tahunan Human Development Report (HDR). IPM dibentuk oleh 3 (tiga) dimensi dasar: Umur panjang dan hidup sehat; pengetahuan; dan standar hidup layak.

4.1 Pendidikan

Kemajuan dunia pendidikan pada suatu wilayah tidak lepas dari campur tangan pemerintah baik pemerintah pusat maupun daerah. Salah satu wujud peran serta pemerintah dalam kemajuan dunia pendidikan adalah peningkatan jumlah sekolah dari tahun ke tahun. Sampai dengan tahun 2022, jumlah sekolah yang ada di Kabupaten Paser berdasarkan tingkat pendidikan adalah TK (Taman Kanak Kanak) sebanyak 143 unit, RA (Raudatul Athfal) sebanyak 10 unit, SD (Sekolah Dasar) 225 unit, MI (Madrasah Ibtidaiyah) sebanyak 13 unit, SMP (Sekolah Menengah Pertama) sebanyak 76 unit, MTs (Madrasah Tsanawiyah) sebanyak 17 unit, SMA (Sekolah Menengah Atas) sebanyak 17 unit, SMK (Sekolah Menengah Kejuruan) sebanyak 12 unit, MA (Madrasah Aliyah) sebanyak 15 unit, dan Perguruan Tinggi sebanyak 4 unit.

Selain itu, jumlah penduduk yang berpartisipasi dalam jenjang pendidikan juga menjadi tolak ukur dalam kemajuan pendidikan yang digambarkan dengan Angka Partisipasi Kasar (APK). Angka Partisipasi Kasar menunjukkan tingkat partisipasi penduduk secara umum di suatu tingkat pendidikan. Pada tahun 2022, nilai APK untuk jenjang Pendidikan SD/MI sebesar 106,71, lebih tinggi dibandingkan APK untuk jenjang pendidikan dan SMP/MTs dan SMA/SMK/MA.

Gambar 4.1.1 Angka Partisipasi Murni (APM) dan Angka Partisipasi Kasar (APK) Menurut Jenjang Pendidikan di Kabupaten Paser, 2022



Sumber: BPS Kabupaten Paser, Survei Sosial Ekonomi Nasional (Susenas)

Tabel 4.1.1 Jumlah Sekolah, Guru, dan Murid Taman Kanak-Kanak (TK) di Bawah Kementerian Pendidikan dan Kebudayaan Menurut Kecamatan di Kabupaten Paser, 2021/2022 dan 2022/2023

Kecamatan	Sekolah					
	Negeri		Swasta		Jumlah	
	2021/2022	2022/2023	2021/2022	2022/2023	2021/2022	2022/2023
(1)	(2)	(3)	(4)	(5)	(6)	(7)
Batu Sopang	1	1	13	13	14	14
Muara Samu	-	-	1	1	1	1
Batu Engau	1	1	5	6	6	7
Tanjung Harapan	1	1	-	-	1	1
Pasir Belengkong	2	1	15	15	17	16
Tanah Grogot	1	1	27	28	28	29
Kuaro	1	1	19	19	20	20
Longikis	2	2	32	32	34	34
Muara Komam	1	1	6	6	7	7
Longkali	1	1	14	13	15	14
Paser	11	10	132	133	143	143

Lanjutan Tabel 4.1.1

Kecamatan	Guru					
	Negeri		Swasta		Jumlah	
	2021/2022	2022/2023	2021/2022	2022/2023	2021/2022	2022/2023
(1)	(8)	(9)	(10)	(11)	(12)	(13)
Batu Sopang	7	8	65	70	72	78
Muara Samu	-	-	4	4	4	4
Batu Engau	5	6	19	23	24	29
Tanjung Harapan	6	7	-	-	6	7
Pasir Belengkong	15	17	56	60	71	77
Tanah Grogot	19	23	120	124	139	147
Kuaro	10	12	68	73	78	85
Longikis	8	10	109	112	117	122
Muara Komam	6	8	23	24	29	32
Longkali	9	10	43	42	52	52
Paser	85	101	507	532	592	633

Lanjutan Tabel 4.1.1

Kecamatan	Murid					
	Negeri		Swasta		Jumlah	
	2021/2022	2022/2023	2021/2022	2022/2023	2021/2022	2022/2023
(1)	(14)	(15)	(16)	(17)	(18)	(19)
Batu Sopang	80	88	528	631	608	719
Muara Samu	-	-	27	26	27	26
Batu Engau	28	41	224	318	252	359
Tanjung Harapan	60	67	-	-	60	67
Pasir Belengkong	75	85	447	472	522	557
Tanah Grogot	160	176	887	1.109	1.047	1.285
Kuaro	64	92	521	565	585	657
Longikis	47	54	984	962	1.031	1.016
Muara Komam	51	68	163	165	214	233
Longkali	54	62	400	419	454	481
Paser	619	733	4.181	4.667	4.800	5.400

Sumber: Dinas Pendidikan dan Kebudayaan Kabupaten Paser

Tabel 4.1.2 Jumlah Sekolah, Guru, dan Murid Raudatul Athfal (RA) di Bawah Kementerian Agama Menurut Kecamatan di Kabupaten Paser, 2021/2022 dan 2022/2023

Kecamatan	Sekolah		Guru		Murid	
	2021/2022	2022/2023	2021/2022	2022/2023	2021/2022	2022/2023
(1)	(2)	(3)	(4)	(5)	(6)	(7)
Batu Sopang	-	-	-	-	-	-
Muara Samu	-	-	-	-	-	-
Batu Engau	-	-	-	-	-	-
Tanjung Harapan	-	-	-	-	-	-
Pasir Belengkong	1	1	4	4	28	15
Tanah Grogot	7	7	48	55	480	564
Kuaro	-	-	-	-	-	-
Longikis	1	1	5	5	40	44
Muara Komam	-	-	-	-	-	-
Longkali	1	1	5	5	19	18
Paser	10	10	62	69	567	641

Sumber: Kementerian Agama, data semester

Tabel 4.1.3 Jumlah Sekolah, Guru¹, dan Murid Sekolah Dasar (SD) di Bawah Kementerian Pendidikan dan Kebudayaan Menurut Kecamatan di Kabupaten Paser, 2021/2022 dan 2022/2023

Kecamatan	Sekolah					
	Negeri		Swasta		Jumlah	
	2021/2022	2022/2023	2021/2022	2022/2023	2021/2022	2022/2023
(1)	(2)	(3)	(4)	(5)	(6)	(7)
Batu Sopang	13	13	2	3	15	16
Muara Samu	9	10	-	-	9	10
Batu Engau	12	13	-	1	12	14
Tanjung Harapan	7	7	-	-	7	7
Pasir Belengkong	25	25	1	1	26	26
Tanah Grogot	33	33	4	4	37	37
Kuaro	25	25	3	3	28	28
Longikis	36	36	2	2	38	38
Muara Komam	18	18	-	-	18	18
Longkali	30	30	1	1	31	31
Paser	208	210	13	15	221	225

Pendidikan

Lanjutan Tabel 4.1.3

Kecamatan	Guru					
	Negeri		Swasta		Jumlah	
	2021/2022	2022/2023	2021/2022	2022/2023	2021/2022	2022/2023
(1)	(8)	(9)	(10)	(11)	(12)	(13)
Batu Sopang	179	178	29	42	208	220
Muara Samu	78	81	-	-	78	81
Batu Engau	149	148	-	5	149	153
Tanjung Harapan	78	80	-	-	78	80
Pasir Belengkong	222	218	14	14	236	232
Tanah Grogot	446	446	76	72	522	518
Kuaro	255	248	30	26	285	274
Longikis	364	355	25	27	389	382
Muara Komam	154	157	-	-	154	157
Longkali	289	282	9	10	298	292
Paser	2.214	2.193	183	196	2.397	2.389

Lanjutan Tabel 4.1.3

Kecamatan	Murid					
	Negeri		Swasta		Jumlah	
	2021/2022	2022/2023	2021/2022	2022/2023	2021/2022	2022/2023
(1)	(14)	(15)	(16)	(17)	(18)	(19)
Batu Sopang	2.960	2.861	548	641	3.508	3.502
Muara Samu	945	917	-	-	945	917
Batu Engau	2.234	2.341	-	44	2.234	2.385
Tanjung Harapan	1.248	1.271	-	-	1.248	1.271
Pasir Belengkong	2.658	2.550	381	352	3.039	2.902
Tanah Grogot	6.902	7.046	1.335	1.335	8.237	8.364
Kuaro	3.155	3.102	340	340	3.495	3.466
Longikis	4.264	4.184	277	277	4.541	4.464
Muara Komam	1.468	1.437	-	-	1.468	1.437
Longkali	3.023	3.041	169	159	3.182	3.212
Paser	28.857	28.750	3.040	3.040	31.897	31.920

Sumber: Dinas Pendidikan dan Kebudayaan Kabupaten Paser

Tabel 4.1.4 Jumlah Sekolah, Guru, dan Murid Madrasah Ibtidaiyah (MI) di Bawah Kementerian Agama Menurut Kecamatan di Kabupaten Paser, 2021/2022 dan 2022/2023

Kecamatan	Sekolah					
	Negeri		Swasta		Jumlah	
	2021/2022	2022/2023	2021/2022	2022/2023	2021/2022	2022/2023
(1)	(2)	(3)	(4)	(5)	(6)	(7)
Batu Sopang	-	-	1	1	1	1
Muara Samu	-	-	-	-	-	-
Batu Engau	-	-	-	-	-	-
Tanjung Harapan	-	-	-	-	-	-
Pasir Belengkong	-	-	2	2	2	2
Tanah Grogot	1	1	3	3	4	4
Kuaro	-	-	-	-	-	-
Longikis	-	-	2	2	2	2
Muara Komam	1	1	-	-	1	1
Longkali	-	-	3	3	3	3
Paser	2	2	11	11	13	13

Lanjutan Tabel 4.1.4

Kecamatan	Guru					
	Negeri		Swasta		Jumlah	
	2021/2022	2022/2023	2021/2022	2022/2023	2021/2022	2022/2023
(1)	(8)	(9)	(10)	(11)	(12)	(13)
Batu Sopang	-	-	17	28	17	18
Muara Samu	-	-	-	-	-	-
Batu Engau	-	-	-	-	-	-
Tanjung Harapan	-	-	-	-	-	-
Pasir Belengkong	-	-	19	20	19	20
Tanah Grogot	40	40	52	57	92	97
Kuaro	-	-	-	-	-	-
Longikis	-	-	20	24	20	24
Muara Komam	14	15	-	-	14	15
Longkali	-	-	22	23	22	23
Paser	55	55	130	142	184	197

Lanjutan Tabel 4.1.4

Kecamatan	Murid					
	Negeri		Swasta		Jumlah	
	2021/2022	2022/2023	2021/2022	2022/2023	2021/2022	2022/2023
(1)	(14)	(15)	(16)	(17)	(18)	(19)
Batu Sopang	-	-	413	410	413	410
Muara Samu	-	-	-	-	-	-
Batu Engau	-	-	-	-	-	-
Tanjung Harapan	-	-	-	-	-	-
Pasir Belengkong	-	-	197	108	208	208
Tanah Grogot	761	745	847	810	1.608	1.555
Kuaro	-	-	-	-	-	-
Longikis	-	-	350	353	350	353
Muara Komam	246	237	-	-	246	237
Longkali	-	-	210	210	210	210
Paser	1.007	982	2.017	1.991	3.024	3.025

Sumber : Kementerian Agama, data semester ganjil

Tabel 4.1.5 Jumlah Sekolah, Guru, dan Murid Sekolah Menengah Pertama (SMP) di Bawah Kementerian Pendidikan dan Kebudayaan Menurut Kecamatan di Kabupaten Paser, 2021/2022 dan 2022/2023

Kecamatan	Sekolah					
	Negeri		Swasta		Jumlah	
	2021/2022	2022/2023	2021/2022	2022/2023	2021/2022	2022/2023
(1)	(2)	(3)	(4)	(5)	(6)	(7)
Batu Sopang	4	4	-	-	4	4
Muara Samu	2	2	-	-	2	2
Batu Engau	8	8	-	-	8	8
Tanjung Harapan	6	6	-	-	6	6
Pasir Belengkong	8	8	-	-	8	8
Tanah Grogot	12	12	4	4	16	16
Kuaro	6	6	2	2	8	8
Longikis	8	8	1	1	9	9
Muara Komam	4	4	-	0	4	4
Longkali	8	8	3	3	11	11
Paser	66	66	10	10	76	76

Lanjutan Tabel 4.1.5

Kecamatan	Guru					
	Negeri		Swasta		Jumlah	
	2021/2022	2022/2023	2021/2022	2022/2023	2021/2022	2022/2023
(1)	(8)	(9)	(10)	(11)	(12)	(13)
Batu Sopang	67	69	-	-	67	69
Muara Samu	21	21	-	-	21	21
Batu Engau	72	78	-	-	72	78
Tanjung Harapan	53	54	-	-	53	54
Pasir Belengkong	90	89	-	-	90	89
Tanah Grogot	222	223	38	38	260	261
Kuaro	69	69	18	18	87	87
Longikis	117	114	14	15	131	129
Muara Komam	34	31	-	-	34	31
Longkali	99	102	15	12	114	114
Paser	844	850	85	83	929	933

Lanjutan Tabel 4.1.5

Kecamatan	Murid					
	Negeri		Swasta		Jumlah	
	2021/2022	2022/2023	2021/2022	2022/2023	2021/2022	2022/2023
(1)	(14)	(15)	(16)	(17)	(18)	(19)
Batu Sopang	867	918	-	-	867	918
Muara Samu	225	254	-	-	225	254
Batu Engau	721	797	-	-	721	797
Tanjung Harapan	495	477	-	-	495	477
Pasir Belengkong	1.013	999	-	-	1.013	999
Tanah Grogot	3.003	3.076	447	477	3.450	3.553
Kuaro	709	769	135	134	844	903
Longikis	1.441	1.543	226	255	1.667	1.798
Muara Komam	282	252	-	-	282	252
Longkali	1.023	990	64	51	1.087	1.041
Paser	9.779	10.075	872	917	10.651	10.992

Sumber : Dinas Pendidikan dan Kebudayaan Kabupaten Paser

Tabel 4.1.6 Jumlah Sekolah, Guru, dan Murid Madrasah Tsanawiyah (MTs) di Bawah Kementerian Agama Menurut Kecamatan di Kabupaten Paser, 2021/2022 dan 2022/2023

Kecamatan	Sekolah					
	Negeri		Swasta		Jumlah	
	2021/2022	2022/2023	2021/2022	2022/2023	2021/2022	2022/2023
(1)	(2)	(3)	(4)	(5)	(6)	(7)
Batu Sopang	-	-	1	1	1	1
Muara Samu	-	-	-	-	-	-
Batu Engau	-	-	-	-	-	-
Tanjung Harapan	-	-	-	-	-	-
Pasir Belengkong	-	-	2	2	2	2
Tanah Grogot	1	1	6	6	7	7
Kuaro	1	1	-	-	1	1
Longikis	1	1	1	1	2	2
Muara Komam	1	1	-	-	1	1
Longkali	-	-	3	2	3	2
Paser	4	4	13	13	17	17

Lanjutan Tabel 4.1.6

Kecamatan	Guru					
	Negeri		Swasta		Jumlah	
	2021/2022	2022/2023	2021/2022	2022/2023	2021/2022	2022/2023
(1)	(8)	(9)	(10)	(11)	(12)	(13)
Batu Sopang	-	-	22	22	22	22
Muara Samu	-	-	-	-	-	-
Batu Engau	-	-	-	-	-	-
Tanjung Harapan	-	-	-	-	-	-
Pasir Belengkong	-	-	16	24	16	24
Tanah Grogot	48	56	86	118	134	174
Kuaro	33	34	-	-	33	34
Longikis	41	38	8	5	47	43
Muara Komam	35	40	-	-	35	40
Longkali	-	-	29	31	29	31
Paser	157	168	161	200	316	368

Lanjutan Tabel 4.1.6

Kecamatan	Murid					
	Negeri		Swasta		Jumlah	
	2021/2022	2022/2023	2021/2022	2022/2023	2021/2022	2022/2023
(1)	(14)	(15)	(16)	(17)	(18)	(19)
Batu Sopang	-	-	251	252	251	252
Muara Samu	-	-	-	-	-	-
Batu Engau	-	-	-	-	-	-
Tanjung Harapan	-	-	-	-	-	-
Pasir Belengkong	-	-	247	264	247	264
Tanah Grogot	504	661	1.626	1.229	2.130	1.890
Kuaro	355	355	-	-	355	355
Longikis	367	380	9	7	376	387
Muara Komam	173	406	-	-	173	406
Longkali	-	-	232	223	232	223
Paser	1.698	1.392	2.365	1.365	3.764	3.777

Sumber : Kementerian Agama, Data Semester Ganjil

Tabel 4.1.7 Jumlah Sekolah, Guru1, dan Murid Sekolah Menengah Atas (SMA) di Bawah Kementerian Pendidikan dan Kebudayaan Menurut Kecamatan di Kabupaten Paser, 2021/2022 dan 2022/2023

Kecamatan	Sekolah					
	Negeri		Swasta		Jumlah	
	2021/2022	2022/2023	2021/2022	2022/2023	2021/2022	2022/2023
(1)	(2)	(3)	(4)	(5)	(6)	(7)
Batu Sopang	1	1	-	-	1	1
Muara Samu	1	1	-	-	1	1
Batu Engau	2	2	-	-	2	2
Tanjung Harapan	1	1	-	-	1	1
Pasir Belengkong	1	1	1	1	2	2
Tanah Grogot	2	2	2	2	4	4
Kuaro	1	1	1	1	2	2
Longikis	2	2	-	0	2	2
Muara Komam	1	1	-	0	1	1
Longkali	1	1	-	0	1	1
Paser	13	13	4	4	17	17

Lanjutan Tabel 4.1.7

Kecamatan	Guru					
	Negeri		Swasta		Jumlah	
	2021/2022	2022/2023	2021/2022	2022/2023	2021/2022	2022/2023
(1)	(8)	(9)	(10)	(11)	(12)	(13)
Batu Sopang	51	51	-	-	51	51
Muara Samu	11	13	-	-	11	13
Batu Engau	32	33	-	-	32	33
Tanjung Harapan	18	17	-	-	18	17
Pasir Belengkong	30	27	5	8	35	35
Tanah Grogot	80	80	21	18	101	98
Kuaro	29	29	6	6	35	35
Longikis	64	74	-	-	64	74
Muara Komam	18	16	-	-	18	16
Longkali	31	32	-	-	31	32
Paser	364	372	32	32	396	404

Lanjutan Tabel 4.1.7

Kecamatan	Murid					
	Negeri		Swasta		Jumlah	
	2021/2022	2022/2023	2021/2022	2022/2023	2021/2022	2022/2023
(1)	(14)	(15)	(16)	(17)	(18)	(19)
Batu Sopang	815	798	-	-	815	798
Muara Samu	166	168	-	-	166	168
Batu Engau	318	303	-	-	318	303
Tanjung Harapan	172	161	-	-	172	161
Pasir Belengkong	349	347	64	59	413	406
Tanah Grogot	1 374	1.363	193	211	1.567	1.574
Kuaro	476	486	63	60	539	546
Longikis	1 075	1.117	-	-	1.075	1.117
Muara Komam	173	181	-	-	173	181
Longkali	546	561	-	-	546	561
Paser	5.464	5.485	320	330	5.784	5.815

Sumber: Dinas Pendidikan dan Kebudayaan Provinsi Kalimantan Timur

Tabel 4.1.8 Jumlah Sekolah, Guru¹, dan Murid Sekolah Menengah Kejuruan (SMK) di Bawah Kementerian Pendidikan dan Kebudayaan Menurut Kecamatan di Kabupaten Paser, 2020/2021 dan 2021/2022

Kecamatan	Sekolah					
	Negeri		Swasta		Jumlah	
	2021/2022	2022/2023	2021/2022	2022/2023	2021/2022	2022/2023
(1)	(2)	(3)	(4)	(5)	(6)	(7)
Batu Sopang	-	-	-	-	-	-
Muara Samu	-	-	-	-	-	-
Batu Engau	-	-	-	-	-	-
Tanjung Harapan	-	-	-	-	-	-
Pasir Belengkong	-	-	-	-	-	-
Tanah Grogot	4	4	2	2	6	6
Kuaro	-	-	1	1	1	1
Longikis	-	-	2	2	2	2
Muara Komam	-	-	1	1	1	1
Longkali	-	-	2	2	2	2
Paser	4	4	8	8	12	12

Lanjutan Tabel 4.1.8

Kecamatan	Guru					
	Negeri		Swasta		Jumlah	
	2021/2022	2022/2023	2021/2022	2022/2023	2021/2022	2022/2023
(1)	(8)	(9)	(10)	(11)	(12)	(13)
Batu Sopang	-	-	-	-	-	-
Muara Samu	-	-	-	-	-	-
Batu Engau	-	-	-	-	-	-
Tanjung Harapan	-	-	-	-	-	-
Pasir Belengkong	-	-	-	-	-	-
Tanah Grogot	216	221	15	17	231	238
Kuaro	-	-	12	12	12	12
Longikis	-	-	44	38	44	38
Muara Komam	-	-	15	17	15	17
Longkali	-	-	23	19	23	19
Paser	216	221	109	103	325	324

Lanjutan Tabel 4.1.8

Kecamatan	Murid					
	Negeri		Swasta		Jumlah	
	2021/2022	2022/2023	2021/2022	2022/2023	2021/2022	2022/2023
(1)	(14)	(15)	(16)	(17)	(18)	(19)
Batu Sopang	-	-	-	-	-	-
Muara Samu	-	-	-	-	-	-
Batu Engau	-	-	-	-	-	-
Tanjung Harapan	-	-	-	-	-	-
Pasir Belengkong	-	-	-	-	-	-
Tanah Grogot	3.786	3.039	124	68	3.910	3.107
Kuaro	-	-	200	177	200	177
Longikis	-	-	907	678	907	678
Muara Komam	-	-	283	278	283	278
Longkali	-	-	193	189	193	189
Paser	3.786	3.039	1.707	1.390	5.493	4.429

Sumber: Dinas Pendidikan dan Kebudayaan Provinsi Kalimantan Timur

Tabel 4.1.9 Jumlah Sekolah, Guru, dan Murid Madrasah Aliyah (MA) di Bawah Kementerian Agama Menurut Kecamatan di Kabupaten Paser, 2021/2022 dan 2022/2023

Kecamatan	Sekolah					
	Negeri		Swasta		Jumlah	
	2021/2022	2022/2023	2021/2022	2022/2023	2021/2022	2022/2023
(1)	(2)	(3)	(4)	(5)	(6)	(7)
Batu Sopang	-	-	1	1	1	1
Muara Samu	-	-	-	-	-	-
Batu Engau	-	-	-	-	-	-
Tanjung Harapan	-	-	-	-	-	-
Pasir Belengkong	-	-	1	1	1	1
Tanah Grogot	2	2	4	6	6	8
Kuaro	-	-	1	1	1	1
Longikis	-	-	2	2	2	2
Muara Komam	-	-	1	1	1	1
Longkali	-	-	1	1	1	1
Paser	2	2	11	13	13	15

Lanjutan Tabel 4.1.9

Kecamatan	Guru					
	Negeri		Swasta		Jumlah	
	2021/2022	2022/2023	2021/2022	2022/2023	2021/2022	2022/2023
(1)	(8)	(9)	(10)	(11)	(12)	(13)
Batu Sopang	-	-	10	10	10	15
Muara Samu	-	-	-	-	-	-
Batu Engau	-	-	-	-	-	-
Tanjung Harapan	-	-	-	-	-	-
Pasir Belengkong	-	-	9	16	9	16
Tanah Grogot	127	130	58	84	185	214
Kuaro	-	-	9	9	9	9
Longikis	-	-	6	14	6	14
Muara Komam	-	-	14	15	14	15
Longkali	-	-	7	9	7	9

Lanjutan Tabel 4.1.9

Kecamatan	Murid					
	Negeri		Swasta		Jumlah	
	2021/2022	2022/2023	2021/2022	2022/2023	2021/2022	2022/2023
(1)	(14)	(15)	(16)	(17)	(18)	(19)
Batu Sopang	-	-	97	98	72	98
Muara Samu	-	-	-	-	-	-
Batu Engau	-	-	-	-	-	-
Tanjung Harapan	-	-	-	-	-	-
Pasir Belengkong	-	-	76	104	76	104
Tanah Grogot	889	896	504	696	1.393	1.592
Kuaro	-	-	31	33	31	33
Longikis	-	-	35	25	35	25
Muara Komam	-	-	7	120	7	120
Longkali	-	-	84	89	84	89
Paser	889	896	834	1.184	1.723	2.080

Sumber : Kementerian Agama, data semester ganjil

Tabel 4.1.10 Jumlah Desa¹/Kelurahan yang Memiliki Fasilitas Sekolah Menurut Kecamatan dan Tingkat Pendidikan di Kabupaten Paser, 2020-2022

Kecamatan	SD			SMP		
	2020	2021	2022	2020	2021	2022
(1)	(2)	(3)	(4)	(5)	(6)	(7)
Batu Sopang	9	9	9	3	3	3
Muara Samu	8	9	8	2	2	2
Batu Engau	12	13	13	8	8	8
Tanjung Harapan	7	7	7	6	6	6
Pasir Belengkong	14	15	15	8	8	8
Tanah Grogot	15	16	16	10	11	10
Kuaro	13	13	13	7	7	8
Longikis	26	26	26	9	9	9
Muara Komam	12	12	11	4	4	4
Longkali	22	22	22	11	11	11
Paser	138	142	140	68	69	69

Lanjutan Tabel 4.1.10

Kecamatan	SMA			SMK			Perguruan Tinggi		
	2020	2021	2022	2020	2021	2022	2020	2021	2022
(1)	(8)	(9)	(10)	(11)	(12)	(13)	(14)	(15)	(16)
Batu Sopang	2	2	2	-	-	-	-	-	-
Muara Samu	2	1	1	-	-	-	-	-	-
Batu Engau	2	2	2	-	-	-	-	-	-
Tanjung Harapan	2	2	1	-	-	-	-	-	-
Pasir Belengkong	2	2	2	-	-	-	-	-	-
Tanah Grogot	8	8	6	2	2	2	3	3	3
Kuaro	2	2	2	1	1	1	-	-	-
Longikis	3	4	4	2	2	1	1	-	-
Muara Komam	1	1	1	1	1	1	-	-	-
Longkali	2	2	2	2	2	2	-	-	-
Paser	26	26	23	8	8	7	4	3	3

Catatan: ¹Desa pada tabel ini termasuk Unit Permukiman Transmigrasi (UPT) yang masih dibina oleh kementerian terkait dan nagari di Provinsi Sumatera Barat

Sumber: BPS, Pendataan Potensi Desa (Podes)

Tabel 4.1.11 Jumlah Perguruan Tinggi¹, Mahasiswa, dan Tenaga Edukatif (Negeri dan Swasta) di Kabupaten Paser, 2022

Kecamatan	Jumlah Perguruan Tinggi		Jumlah Mahasiswa		Jumlah Tenaga Edukatif	
	Negeri	Swasta	Negeri	Swasta	Negeri	Swasta
(1)	(2)	(3)	(4)	(5)	(6)	(7)
Batu Sopang	-	-	-	-	-	-
Muara Samu	-	-	-	-	-	-
Batu Engau	-	-	-	-	-	-
Tanjung Harapan	-	-	-	-	-	-
Pasir Belengkong	-	-	-	-	-	-
Tanah Grogot	1	3	156	1.048	20	92
Kuaro	-	-	-	-	-	-
Longikis	-	-	-	-	-	-
Muara Komam	-	-	-	-	-	-
Longkali	-	-	-	-	-	-
Paser	1	3	156	1.048	20	92

Catatan: ¹ Termasuk Institut, Sekolah Tinggi, Akademi, dan Politeknik

Sumber: Perguruan Tinggi se-Kabupaten Paser

Tabel 4.1.12 Persentase Penduduk Usia 7–24 Tahun Menurut Jenis Kelamin, Kelompok Umur Sekolah, dan Partisipasi Sekolah di Kabupaten Paser, 2022

Kelompok Kelamin dan Kelompok Umur Sekolah	Partisipasi Sekolah		
	Tidak/Belum Pernah Sekolah (%)	Masih Sekolah (%)	Tidak Sekolah Lagi (%)
(1)	(2)	(3)	(4)
Laki-Laki			
7-12	0,00%	53,37%	0,00%
13-15	0,00%	18,30%	1,57%
16-18	0,00%	21,45%	9,74%
19-24	100,00%	6,88%	88,69%
7-24	100,00%	100,00%	100,00%
Perempuan			
7-12	3,23%	54,45%	0,00%
13-15	0,00%	21,09%	0,00%
16-18	0,00%	13,36%	17,81%
19-24	96,77%	11,10%	85,19%
7-24	100,00%	100,00%	100,00%

Kesehatan

Lanjutan Tabel 4.1.12

Kelompok Kelamin dan Kelompok Umur Sekolah	Partisipasi Sekolah		
	Tidak/Belum Pernah Sekolah (%)	Masih Sekolah (%)	Tidak Sekolah Lagi (%)
(1)	(2)	(3)	(4)
Laki-laki+Perempuan			
7-12	1,61%	53,91%	0,00%
13-15	0,00%	19,70%	0,82%
16-18	0,00%	17,40%	13,60%
19-24	98,39%	8,99%	85,58%
7-24	100,00%	100,00%	100,00%

Sumber: BPS Kabupaten Paser, Survei Sosial Ekonomi Nasional (Susenas)

Tabel 4.1.13 Angka Partisipasi Murni (APM) dan Angka Partisipasi Kasar (APK) Menurut Jenjang Pendidikan di Kabupaten Paser, 2022

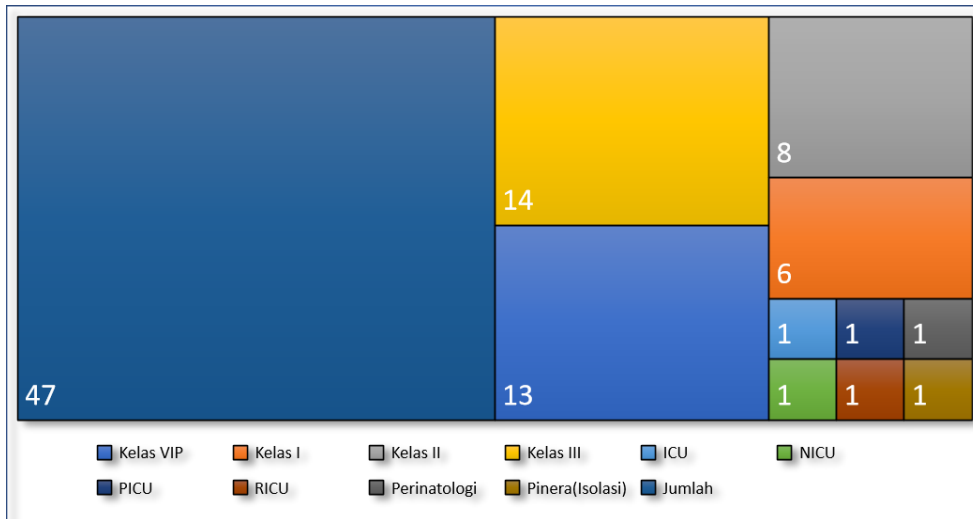
Jenjang Pendidikan	APM	APK
(1)	(2)	(3)
SD/MI	97,63	106,71
SMP/MTs	81,58	89,35
SMA/SMK/MA	61,83	96,19

Sumber: BPS Kabupaten Paser, Survei Sosial Ekonomi Nasional (Susenas)

4.2 Kesehatan

Upaya pemerintah untuk meningkatkan derajat dan status kesehatan masyarakat dilakukan terus menerus dari tahun ke tahunnya. Upaya-upaya tersebut dilakukan antara lain dengan meningkatkan ketersediaan dan keterjangkauan fasilitas dan sarana kesehatan. Hingga akhir tahun 2022, jumlah fasilitas kesehatan di Kabupaten Paser, antara lain 2 rumah sakit, 19 puskesmas, 29 klinik/balai kesehatan, 371 posyandu, dan 40 polindes.

Gambar 4.2.1 Banyaknya Kamar dan Tempat Tidur Rawat Inap di Rumah Sakit Umum Panglima Sebaya, 2022



Sumber: Dinas Kesehatan Kabupaten Paser

Tabel 4.2.1 Jumlah Desa/Kelurahan Yang Memiliki Sarana Kesehatan Menurut Kecamatan di Kabupaten Paser, 2020 - 2022

Kecamatan	Rumah Sakit			Rumah Sakit Bersalin			Poliklinik		
	2020	2021	2022	2020	2021	2022	2020	2021	2022
(1)	(2)	(3)	(4)	(5)	(6)	(7)	(8)	(9)	(10)
Batu Sopang	–	–	–	–	–	–	2	2	2
Muara Samu	–	–	–	–	–	–	–	–	–
Batu Engau	1	1	1	–	–	–	–	1	2
Tanjung Harapan	–	–	–	–	–	–	–	–	–
Pasir Belengkong	–	–	–	–	–	–	1	1	1
Tanah Grogot	2	2	2	–	–	–	1	1	1
Kuaro	–	–	–	–	–	–	–	–	–
Longikis	–	–	–	–	–	–	4	3	2
Muara Komam	–	–	–	–	–	–	–	–	–
Longkali	–	–	–	–	–	–	1	1	2
Paser	3	3	3	–	–	–	9	9	10

Kesehatan

Lanjutan Tabel 4.2.1

Kecamatan	Puskesmas			Puskesmas Pembantu			Apotek		
	2020	2021	2022	2020	2021	2022	2020	2021	2022
(1)	(11)	(12)	(13)	(14)	(15)	(16)	(17)	(18)	(19)
Batu Sopang	1	1	1	6	6	6	1	1	1
Muara Samu	1	1	1	6	4	3	–	–	–
Batu Engau	1	1	1	12	10	12	1	3	3
Tanjung Harapan	1	1	1	6	6	6	–	–	–
Pasir Belengkong	3	3	3	11	11	12	–	–	–
Tanah Grogot	3	3	3	14	14	14	4	4	4
Kuaro	3	2	2	11	10	8	1	1	1
Longikis	3	2	3	18	15	18	4	4	3
Muara Komam	1	1	1	12	10	7	–	–	1
Longkali	3	4	3	19	13	19	1	3	2
Paser	20	19	19	115	99	105	12	16	15

Sumber: BPS, Pendataan Potensi Desa (Podes)

Tabel 4.2.2 Jumlah Tenaga Kesehatan¹ Menurut Kecamatan di Kabupaten Paser, 2022

Kecamatan	Dokter	Perawat	Bidan	Farmasi	Ahli Gizi
(1)	(2)	(3)	(4)	(5)	(6)
Batu Sopang	3	15	21	2	2
Muara Samu	2	14	13	3	2
Batu Engau	7	45	39	3	3
Tanjung Harapan	2	13	19	3	2
Pasir Belengkong	6	52	37	10	5
Tanah Grogot	21	267	153	14	12
Kuaro	4	34	38	5	4
Longikis	7	53	56	6	3
Muara Komam	3	17	17	1	2
Longkali	6	39	44	7	5
Paser	61	549	437	54	40

Catatan: Jumlah tenaga kesehatan di puskesmas, tidak termasuk Rumah Sakit

Sumber: Dinas Kesehatan Kabupaten Paser

Tabel 4.2.3 Jumlah Rumah Sakit Umum, Rumah Sakit/Rumah Bersalin, Puskesmas, Klinik/Balai Kesehatan, Posyandu, dan Polindes Menurut Kecamatan di Kabupaten Paser, 2021 dan 2022

Kecamatan	Rumah Sakit		Rumah Sakit Khusus		Rumah Sakit Bersalin		Puskesmas	
	2021	2022	2021	2022	2021	2022	2021	2021
(1)	(2)	(3)	(5)	(6)	(7)	(8)	(9)	(10)
Batu Sopang	1	1	-	-	-	-	3	3
Muara Samu	-	-	-	-	-	-	2	2
Batu Engau	-	-	-	-	-	-	3	3
Tanjung Harapan	-	-	-	-	-	-	3	3
Pasir Belengkong	-	-	-	-	-	-	1	1
Tanah Grogot	-	-	-	-	-	-	1	1
Kuaro	-	-	-	-	-	-	1	1
Longikis	-	-	-	-	-	-	3	3
Muara Komam	1	1	-	-	-	-	1	1
Longkali	-	-	-	-	-	-	1	1
Paser	2	2	0	0	0	0	19	19

Lanjutan Tabel 4.2.3

Kecamatan	Klinik/Balai Kesehatan		Posyandu		Polindes	
	2021	2022	2021	2022	2021	2022
(1)	(10)	(11)	(12)	(13)	(14)	(15)
Batu Sopang	12	11	86	86	2	2
Muara Samu	-	-	47	47	10	10
Batu Engau	1	2	51	51	4	4
Tanjung Harapan	-	-	57	57	3	3
Pasir Belengkong	2	3	19	19	1	1
Tanah Grogot	3	4	30	30	10	10
Kuaro	1	1	10	10	1	1
Longikis	6	6	48	48	8	8
Muara Komam	-	-	15	15	1	1
Longkali	2	2	8	8	-	-
Paser	27	29	371	371	40	40

Sumber: Dinas Kesehatan Kabupaten Paser

Tabel 4.2.4 Jumlah Dokter Spesialis, Dokter Umum, dan Dokter Gigi Menurut Sarana Pelayanan Kesehatan di Kabupaten Paser, 2022

Unit Kerja (1)	Dokter Spesialis (2)	Dokter Umum (3)	Dokter Gigi (4)
Puskesmas	-	38	24
Rumah Sakit	38	27	2
Institusi Diknakes/Diklat	-	-	-
Sarana Kesehatan Lain	-	-	-
Dinas Kesehatan	-	-	-
Jumlah	38	67	26

Sumber: Dinas Kesehatan Kabupaten Paser

Tabel 4.2.5 Banyaknya Tenaga Kesehatan di Dinas Kesehatan Kabupaten Paser Menurut Unit Kerja, 2022

Unit Kerja (1)	PNS (2)	PTT (3)	Jumlah (4)
Dinas Kesehatan	57	22	79
Gudang Farmasi	11	8	19
Puskesmas Batu Kajang	34	25	59
Puskesmas Tanjung Aru	26	36	62
Puskesmas Kerang	32	29	61
Puskesmas Pasir Belengkong	36	27	63
Puskesmas Suliliran Baru	28	33	61
Puskesmas Suatang Baru	24	21	45
Puskesmas Tanah Grogot	50	28	78
Puskesmas Padang Pangrapat	26	26	52
Puskesmas Kuaro	43	24	67
Puskesmas Lolo	24	18	42
Puskesmas Longikis	45	44	89
Puskesmas Krayan	22	13	35
Puskesmas Kayungo	23	22	45
Puskesmas Muara Komam	28	35	63
Puskesmas Longkali	29	31	60
Puskesmas Mendik	36	26	62
Puskesmas Muser	23	26	49
Puskesmas Sebakung Taka	19	22	41
Rumah Sakit Pratama	31	22	53
Puskesmas Senaken	35	32	67
Labkesda	13	11	24
Jumlah	695	581	1.276

Sumber: Dinas Kesehatan Kabupaten Paser

Tabel 4.2.6 Banyaknya Tenaga Kesehatan menurut Kualifikasi Pendidikan di RSUD Panglima Sebaya, 2021-2022

Kualifikasi Pendidikan (1)		2021 (2)	2022 (3)
1	Dokter Spesialis	32	38
2	Dokter Umum	24	27
3	Dokter Gigi	3	2
4	Strata 2		
	a.Strata 2 Kesehatan		
	S - II M.Kes, S – II Magister Keperawatan, S –II Magister Kebidanan	4	5
	b. Strata 2 Non Kesehatan	3	2
	c. Strata 2 Farmasi	-	-
5	Sarjana Kesehatan (SI)/Tenaga Kesehatan		
	Sarjana Kesehatan Masyarakat	6	7
	Sarjana Teknik Lingkungan	-	-
	Sarjana Gizi	3	6
	Apoteker	13	18
	Sarjana Farmasi (S – I Farmasi)	1	1
	Sarjana Keperawatan Ners/Keperawatan	51	68
	Sarjana Keperawatan (S.Kep)	-	1
	Sarjana Fisioterapi	3	3
6	Sarjana Terapan (D-IV)/Tenaga Kesehatan		
	D-IV Kebidanan	3	3
	D-IV Analisis Kesehatan	7	6
	D-IV Keperawatan Gawat Darurat	1	2
	D-IV Keperawatan Anastesi Reanisme	1	-
	D-IV Radiodiagnostik & Radioterapi	1	1
	D-IV Perawat Jiwa	-	-
	D-IV Fisioterapi	2	2
	D-IV Fisikiawan Medis	-	-
	D-IV Elektromedik	-	1
	D-IV Okupasi Terapi	-	1
7	Sarjana Non Kesehatan		
	S - I Adm Negara	3	3
	S - I Ekonomi	26	17
	S – I Pendidikan Agama	3	3
	S – I Administrasi Publik	1	1
	S – I Psikologi	1	2
	S – I Informatika	4	5
	S – I Teknik Kimia	1	1
	S – I Keperawatan (S.Kep)	1	1
	S – I Keperawatan Ners (Ners)	1	1
	S – I Kesehatan Masyarakat	7	8
	S – I Kedokteran Umum	-	1
	S – I Teknik Lingkungan	-	-
	S – I Elektro	-	-

Lanjutan Tabel 4.2.6

Kualifikasi Pendidikan		2021	2022
(1)		(2)	(3)
8	Diploma III / Tenaga Kesehatan		
	D-III Perawat	176	205
	D-III Bidan	85	86
	D-III Gizi	2	3
	D-III Fisioterapi	2	1
	D-III Analisis Kesehatan	20	23
	D-III Perawat Gigi	2	2
	D-III Farmasi	22	37
	D-III Rekam Medik	9	9
	D-III Radiologi (ATRO)	7	7
	D-III Teknik Elektronik	4	3
	D-III Anastesi	1	1
	D-III Refraksionis Optisien	1	1
	D-III Elektronika Rekam Medik	1	2
	D-III Teknisi Transfusi Darah	-	1
	D-III Kesehatan Lingkungan	1	4
	D-III Terapis Wicara	1	1
	D-III Teknisi Gigi	1	1
9	D-III Non Kesehatan		
	D-III Akubank	6	6
	D-III Elektro	-	-
	D-III Farmasi	2	1
	D-III Keperawatan	2	2
	D-III Teknik Informatika	3	3
	D-III Radiologi	-	2
10	Diploma I Bidan	-	-
11	Diploma I Manajemen Kesehatan	1	1
12	D-I SAKMA/SPA	-	-
13	Sekolah Menengah Analisis Kesehatan (SMAK)	1	-
14	Asisten Apoteker/SMF/SMK Farmasi	1	1
15	Sekolah Pembantu Ahli Gizi	-	-
16	Sekolah Perawat Kesehatan/SPK	1	1
17	Sanitarian/SPPH	1	1
18	Analisis	-	-
19	Pekarya Kesehatan	-	-
20	Pembantu Pelaksana Perawat	-	-

Lanjutan Tabel 4.2.6

Kualifikasi Pendidikan		2021	2022
(1)		(2)	(3)
21	Tenaga Administrasi (PNS/HONOR)		
	SMF	4	3
	D-I	-	1
	SMAK	-	-
	SMEA/SMK	80	65
	SMA	135	131
	STM	2	2
	SMKK	1	1
	SMP	11	4
	SD	10	2
Jumlah		802	861

Sumber: RSUD Panglima Sebaya

Tabel 4.2.7 Banyaknya Posyandu, Kader Aktif, dan Rata-Rata Kader Posyandu di Kabupaten Paser, 2022

Kecamatan	Posyandu	Kader Aktif	Rata-Rata Kader Posyandu
(1)	(2)	(3)	(4)
Batu Sopang	19	100	5
Muara Samu	10	60	6
Batu Engau	15	79	5
Tanjung Harapan	8	40	5
Pasir Belengkong	48	251	5
Tanah Grogot	86	390	5
Kuaro	47	262	6
Longikis	51	254	5
Muara Komam	30	212	7
Longkali	57	297	5
Paser	371	1.931	5

Sumber: Dinas Kesehatan Kabupaten Paser

Tabel 4.2.8 Banyaknya Sasaran dan Bayi Diimunisasi Menurut Puskesmas di Kabupaten Paser, 2022

Kecamatan	Puskesmas	Sasaran	Imunisasi			
			DPT-HB-Hib3	Polio IV	Campak	Imunisasi Dasar Lengkap
(1)	(2)	(3)	(4)	(5)	(6)	(7)
Batu Sopang	Batu Kajang	478	502	511	387	374
Muara Samu	Muser	101	109	110	106	104
Batu Engau	Kerang	320	252	255	233	243
Tanjung Harapan	Tanjung Aru	146	117	121	111	111
Pasir Belengkong	Pasir Belengkong	224	201	201	187	187
	Suliliran Baru	206	238	231	288	187
	Suatang Baru	88	120	125	99	97
Tanah Grogot	Tanah Grogot	774	428	447	444	444
	Senaken	300	351	357	385	344
	Padng Pangarapat	115	118	120	119	113
Kuario	Lolo	174	197	193	203	197
	Kuario	377	290	294	325	290
Longikis	Longikis	530	416	416	464	466
	Kayungo	109	93	92	97	101
	Krayan	122	108	109	103	100
Muara Komam	Muara Komam	138	164	164	126	126
Longkali	Longkali	165	146	155	159	119
	Mendik	146	203	198	129	130
	Sebakung Taka	91	82	81	59	54
Paser		4.605	4.135	3.764	3.964	3.787

Sumber: Dinas Kesehatan Kabupaten Paser

Tabel 4.2.9 Jumlah Remaja Usia 15-24 Tahun yang Mendapat Penyuluhan Tentang Kesehatan Reproduksi (Kespro), HIV/AIDS, dan Keluarga Berencana (KB) Menurut Kecamatan di Kabupaten Paser, 2021

Kecamatan	Penyuluhan Kespro	Penyuluhan HIV/AIDS	Penyuluhan KB
(1)	(2)	(3)	(4)
Batu Sopang	125	125	60
Muara Samu	90	90	66
Batu Engau	236	236	121
Tanjung Harapan	25	25	14
Pasir Belengkong	390	390	180
Tanah Grogot	480	480	189
Kuario	850	850	269
Longikis	554	554	198
Muara Komam	439	439	231
Longkali	414	414	179
Paser	3.603	3.603	1.507

Catatan: Data tahun 2022 belum tersedia

Sumber: Dinas Pengendalian Penduduk, Keluarga Berencana, Pemberdayaan Perempuan, dan Perlindungan Anak Kabupaten Paser

Tabel 4.2.10 Jumlah Klinik Keluarga Berencana (KKB) dan Pos Pelayanan Keluarga Berencana Desa (PPKBD) Menurut Kecamatan di Kabupaten Paser, 2021

Kecamatan (1)	Klinik Keluarga Berencana (KB)	Pos Pelayanan Keluarga Berencana Desa (PPKBD)
	(2)	(3)
Batu Sopang	14	9
Muara Samu	8	9
Batu Engau	12	7
Tanjung Harapan	6	13
Pasir Belengkong	13	15
Tanah Grogot	21	16
Kuaro	23	13
Longikis	28	26
Muara Komam	14	13
Longkali	16	23
Paser	155	144

Catatan: Data tahun 2022 belum tersedia

Sumber: Dinas Pengendalian Penduduk, Keluarga Berencana, Pemberdayaan Perempuan, dan Perlindungan Anak Kabupaten Paser

Tabel 4.2.11 Jumlah Pasangan Usia Subur dan Peserta KB Aktif Menurut Kecamatan di Kabupaten Paser, 2021

Kecamatan (1)	Jumlah PUS (2)	Peserta KB Aktif							Jumlah (10)
		IUD (3)	MOW (4)	MOP (5)	Kondo m (6)	Implan (7)	Suntik (8)	Pil (9)	
Batu Sopang	4.506	112	17	-	36	216	2.774	926	4.081
Muara Samu	980	24	24	-	17	73	294	374	806
Batu Engau	2.991	136	24	-	75	303	1.060	804	2.372
Tanjung Harapan	2.409	61	6	-	68	188	1.110	562	1.995
Pasir Belengkong	1.869	117	26	-	78	241	809	440	1.711
Tanah Grogot	7.980	549	100	2	410	566	4.128	1.856	7.611
Kuaro	3.691	313	122	14	82	235	1.297	908	2.971
Longikis	7.172	403	217	4	250	531	2.399	1.804	7.858
Muara Komam	2.427	72	9	-	105	230	1.121	540	2.077
Longkali	3.867	122	76	5	213	319	1.490	1.056	3.281
Paser	37.892	1.909	621	25	1.334	2.902	16.482	9.270	34.763

Catatan; Data tahun 2022 belum tersedia

Sumber: Dinas Pengendalian Penduduk, Keluarga Berencana, Pemberdayaan Perempuan, dan Perlindungan Anak Kabupaten Paser

Kesehatan

Tabel 4.2.12 Jumlah Kasus HIV/AIDS, IMS, DBD, Diare, TB, dan Malaria Menurut Kecamatan di Kabupaten Paser, 2022

Kecamatan (1)	HIV/AIDS (2)	IMS (3)	DBD (4)	Diare (5)	TB (6)	Malaria (7)
Batu Sopang	650	-	13	479	36	30
Muara Samu	69	-	0	370	15	113
Batu Engau	205	-	0	518	35	102
Tanjung Harapan	97	-	0	42	12	-
Pasir Belengkong	587	-	29	654	57	2
Tanah Grogot	1.988	1	51	1.059	147	1
Kuaro	549	-	15	748	63	8
Longikis	608	-	10	670	46	170
Muara Komam	149	-	1	271	17	40
Longkali	401	-	12	433	42	84
RS Panglima Sebaya	-	-	-	-	-	88
Paser	5.343	1	131	45.244	470	550

Sumber: Dinas Kesehatan Kabupaten Paser

Tabel 4.2.13 Jumlah Kasus 10 Penyakit Terbanyak di Kabupaten Paser, 2022

Jenis Penyakit (1)	Jumlah Kasus (2)
Nasofaringtis Akut	47.653
Hipertensi Primer	21.090
Myalgia	13.107
Dipepsia	9.833
Gastritis	9.010
Penyakit pulpa dan jaringan periapikal	8.804
Febris	8.745
DM (Diabetes Melitus) tidak spesifik	8.162
Dermatitis Lain Tak Spesifik (Eksema)	7.564
Chepalgia	6.485

Sumber: Dinas Kesehatan Kabupaten Paser

Tabel 4.2.14 Banyaknya Penderita 10 Penyakit Pada Penderita Rawat Jalan Pada RSUD Panglima Sebaya Kabupaten Paser, 2022

Jenis Penyakit (1)	Jumlah Kasus (2)
Functional dyspepsia	1.822
Acute pharyngitis	1.314
Cataract	993
Low back pain	869
Asthma Bronchiale	779
Acute upper respiratory infection	741
Pneumonia	668
Gastroenteritis and colitis of unspecified origin	626
Acute nasopharyngitis [common cold]	615
Essential (primary) hypertension	560

Sumber: RSUD Panglima Sebaya

Tabel 4.2.15 Banyaknya Penderita 10 Penyakit Pada Penderita Rawat Inap Pada RSUD Panglima Sebaya Kabupaten Paser, 2022

Jenis Penyakit (1)	Jumlah Kasus (2)
Pneumonia	1.569
Gastroenteritis and colitis	633
Dispepsia	598
Non-insulin-dependent diabetes mellitus	473
Typhoid fever	460
Other cerebral infarction	423
Chronic kidney disease	406
Beta thalassaemia	372
Congestive heart failure	225
Cataract	222

Sumber: RSUD Panglima Sebaya

Kesehatan

Tabel 4.2.16 Banyaknya Kunjungan Pasien Rawat Jalan di RSUD Panglima Sebaya Kabupaten Paser dirinci Per Bulan, 2022

Bulan (1)	Baru (2)	Lama (3)	Jumlah (4)
Januari	2.995	4.813	7.808
Februari	2.358	4.490	6.848
Maret	2.839	5.280	8.119
April	2.094	4.229	6.323
Mei	2.457	4.598	7.055
Juni	2.728	5.602	8.330
Juli	2.891	5.932	8.823
Agustus	3.133	6.496	9.629
September	3.331	6.624	9.955
Oktober	3.187	6.964	10.151
November	3.213	7.687	10.900
Desember	3.009	7.302	10.311
Jumlah	34.235	70.017	104.252

Sumber: RSUD Panglima Sebaya

Tabel 4.2.17 Jumlah Kunjungan Pasien Rawat Inap di RSUD Panglima Sebaya Kabupaten Paser dirinci Perbulan, 2021

Bulan (1)	Kelas								Jumlah (10)
	VIP (2)	I (3)	II (4)	III (5)	ICU (6)	Infeksi (7)	Isolasi Covid-19 (8)	Perinatologi (9)	
Januari	61	85	176	632	55	60	2	106	1.277
Februari	43	90	260	561	38	55	35	118	1.200
Maret	32	101	254	521	41	40	54	136	1.179
April	35	75	227	522	54	42	4	103	1.062
Mei	59	78	301	579	59	72	-	117	1.265
Juni	48	106	353	721	53	58	-	128	1.467
Juli	76	109	358	814	53	76	2	121	1.609
Agustus	96	81	637	680	72	102	7	116	1.791
September	97	95	331	856	55	125	7	132	1.698
Oktober	101	97	360	841	61	89	4	143	1.695
November	108	87	367	800	52	92	22	137	1.665
Desember	79	100	329	757	36	82	5	124	1.512
Jumlah	835	1.104	4.053	8.284	629	893	142	1.480	17.420

Sumber: RSUD Panglima Sebaya

Tabel 4.2.18 Banyaknya Kamar dan Tempat Tidur Rawat Inap di Rumah Sakit Umum Panglima Sebaya, 2021

Kelas (1)	Kamar (2)	Tempat Tidur (3)
Kelas VIP	13	13
Kelas I	6	12
Kelas II	8	32
Kelas III	14	94
ICU	1	16
NICU	1	4
PICU	1	4
RICU	1	4
Perinatologi	1	13
Infeksius	1	22
Jumlah	47	214

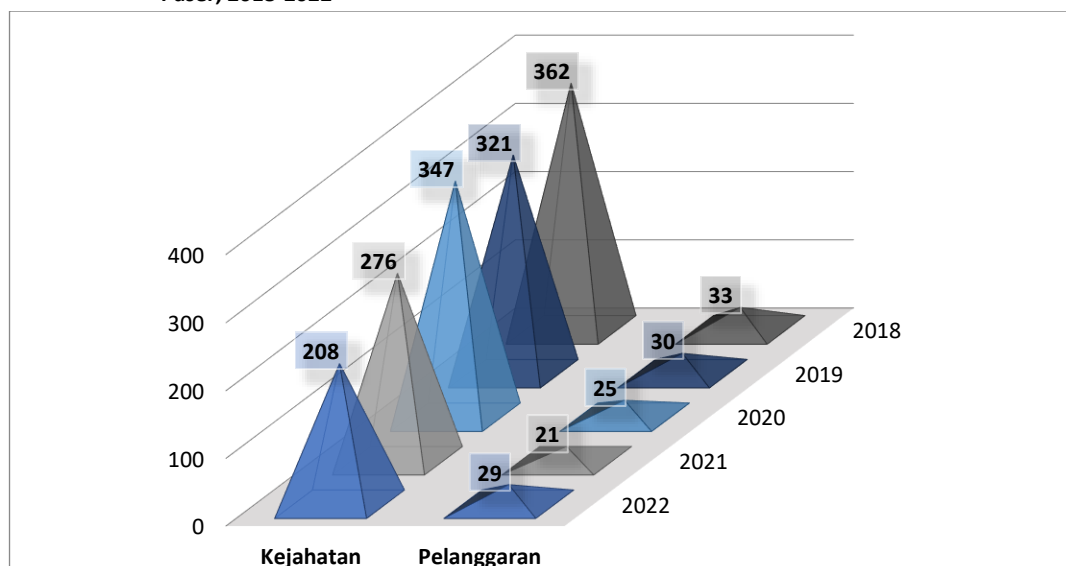
Sumber: RSUD Panglima Sebaya

4.3 KRIMINALITAS

Berdasarkan data Rumah Tahanan Negara Tanah Grogot, secara keseluruhan terdapat penambahan 237 narapidana/tahanan tindak pidana pada tahun 2022 yang terdiri dari 208 narapidana kejahatan dan 29 narapidana pelanggaran, menurun bila dibandingkan data penambahan narapidana pada tahun 2021.

Jika ditinjau berdasarkan jenis kelamin, 94,51% dari penambahan narapidana pada tahun 2022 merupakan narapidana laki-laki (224 orang). Jika ditinjau berdasarkan usia, pada tahun 2022 terdapat penambahan 206 narapidana dewasa (lebih dari 21 tahun), 17 narapidana pemuda (18-20 tahun), dan 14 narapidana anak-anak (kurang dari 18 tahun).

Gambar 4.3.1 Banyaknya Tambahannya Narapidana / Tahanan Menurut Jenis Tindak Pidana di Kabupaten Paser, 2018-2022



Sumber: Rumah Tahanan Negara Tanah Grogot

Tabel 4.3.1 Banyaknya Pelanggaran dan Kecelakaan Lalu Lintas di Kabupaten Paser, 2022

Bulan	Pelanggaran		Kecelakaan	
	Kejadian	Diselesaikan	Kejadian	Diselesaikan
(1)	(2)	(3)	(4)	(5)
Januari	3	3	11	11
Februari	34	34	5	5
Maret	78	78	5	3
April	11	11	9	7
Mei	12	12	16	17
Juni	7	7	12	13
Juli	111	111	11	8
Agustus	172	172	6	10
September	18	18	1	1
Oktober	-	-	5	3
November	-	-	10	5
Desember	-	-	7	5
Jumlah	465	465	99	89

Sumber: Polres Paser

Tabel 4.3.2 Banyaknya Kejahatan Kriminal Umum yang Terjadi Per Bulan di Kabupaten Paser, 2022

Bulan	Kriminal Umum	
	Kejadian	Diselesaikan
Januari	14	11
Februari	23	16
Maret	22	18
April	34	28
Mei	17	12
Juni	22	21
Juli	25	22
Agustus	25	23
September	25	23
Oktober	31	22
November	31	27
Desember	32	20
Jumlah	301	243

Sumber: Polres Paser

Tabel 4.3.3 Banyaknya Kejahatan Kriminal Umum dan Kriminal Khusus Yang Terjadi Menurut Jenisnya di Kabupaten Paser, 2022

Jenis Kasus (1)	Kejadian (2)	Diselesaikan (3)
Kriminal Umum		
Curanmor	36	8
Curat	29	20
Penggelapan	17	13
Persetubuhan Anak Dibawah Umur	16	14
Penganiayaan	16	13
Curbis	11	6
Perjudian	11	11
Penemuan Mayat	10	10
Pengeroyokan	10	9
Penipuan	6	6
Sajam/Senpi	6	6
Kebakaran	5	5
KDRT	5	5
Pencurian Ringan	5	4
Pencabulan	4	3
Pengancaman	3	2
Pembunuhan	2	1
Pemeriksaan	2	2
Perzinahan	2	2
Pembakaran	1	1
Perampasan Kemerdekaan Orang	1	1
Penganiayaan Anak Dibawah Umur	1	1
Pemalsuan Surat	1	1
Pengrusakan	1	1
Laka Tenggelam	1	0
Miras	1	1
Percobaan Pencurian	1	1
Penganiayaan Ringan	1	1
Kriminal Khusus		
HAKI	-	-
Hak Paten	-	-
Korupsi	2	2
Illegal Logging	2	2
Illegal Fishing	-	-
Illegal Oil/LPG	3	3
Illegal Mining	2	1
Narkoba	86	86
Jumlah	301	243

Sumber: Polres Paser

Tabel 4.3.4 Jumlah Kejahatan Kriminal Umum dan Kriminal Khusus Menurut Kantor Kepolisian di Kabupaten Paser, 2022

Kantor Kepolisian	Kriminal Umum	Kriminal Khusus	Jumlah
(1)	(2)	(3)	(4)
Kepolisian Resort	131	82	213
Kepolisian Sektor			
Batu Sopang	14	4	18
Muara Samu	1	-	1
Batu Engau	13	1	14
Tanjung Harapan	4	1	5
Pasir Belengkong	-	-	0
Tanah Grogot	0	-	-
Kuaro	11	2	13
Long Ikis	18	2	20
Muara Komam	7	1	8
Long Kali	6	1	8
Paser	206	95	301

Sumber: Polres Paser

Tabel 4.3.5 Banyaknya Perkara dan Terdakwa Tindak Pidana yang Diterima dan Diselesaikan Dirinci Per Bulan di Kabupaten Paser, 2022

Bulan	Sisa Bulan Lalu		Diterima	
	Perkara	Terdakwa	Perkara	Terdakwa
(1)	(2)	(3)	(4)	(5)
Januari	13	6	30	20
Februari	21	15	48	34
Maret	31	39	98	12
April	12	12	61	35
Mei	21	20	29	21
Juni	18	27	96	37
Juli	32	28	45	26
Agustus	35	31	276	19
September	25	23	111	39
Oktober	29	21	130	43
November	39	43	41	39
Desember	47	43	24	30
Jumlah	323	308	989	355

Lanjutan Tabel 4.3.5

Bulan (1)	Diselesaikan		Sisa	
	Perkara (6)	Terdakwa (7)	Perkara (8)	Terdakwa (9)
Januari	22	11	21	15
Februari	38	10	31	39
Maret	117	39	12	12
April	52	27	21	20
Mei	32	14	18	27
Juni	82	36	32	38
Juli	42	23	35	31
Agustus	286	27	25	23
September	107	41	29	21
Oktober	120	21	39	43
November	33	39	47	43
Desember	55	61	16	12
Jumlah	986	349	326	314

Sumber: Pengadilan Negeri/Ekonomi Tanah Grogot

Tabel 4.3.6 Banyaknya Terdakwa yang Diselesaikan Menurut Kelompok Umur dan Bulan di Kabupaten Paser, 2022

Bulan (1)	< 16 Tahun (2)	16 - 20 Tahun (3)	≥ 21 Tahun (4)	Jumlah (5)
Januari	-	-	11	11
Februari	-	2	8	10
Maret	-	7	32	39
April	-	2	25	27
Mei	-	1	13	14
Juni	-	4	32	36
Juli	-	2	21	23
Agustus	1	3	23	27
September	2	10	29	41
Oktober	-	4	17	21
November	1	1	37	39
Desember	5	12	44	61
Jumlah	9	48	292	349

Sumber: Pengadilan Negeri/Ekonomi Tanah Grogot

Tabel 4.3.7 Banyaknya Tambahannya Narapidana/Tahanan Menurut Kelompok Usia dan Jenis Kelamin Dirinci Perbulan Di Kabupaten Paser Tahun, 2022

Bulan	Dewasa (>21 Tahun)		Pemuda (18-20 Tahun)		
	Laki-Laki	Perempuan	Laki-Laki	Perempuan	
(1)	(6)	(7)	(8)	(9)	
Januari	17	-	-	1	
Februari	11	2	-	-	
Maret	17	1	2	-	
April	16	-	1	-	
Mei	16	-	1	-	
Juni	12	3	2	-	
Juli	17	-	1	-	
Agustus	30	1	2	-	
September	21	-	2	-	
Oktober	17	3	2	-	
November	19	1	-	-	
Desember	1	1	-	-	
Jumlah	2022	194	194	12	1
	2021	264	264	17	-
	2020	334	334	12	1
	2019	294	294	20	3

Lanjutan Tabel 4.3.7

Bulan	Anak-anak (< 18 Tahun)		Jumlah		
	Laki-Laki	Perempuan	Laki-Laki	Perempuan	
(1)	(2)	(3)	(4)	(5)	
Januari	-	-	17	1	
Februari	-	-	11	2	
Maret	-	-	19	1	
April	-	-	17	-	
Mei	-	-	17	-	
Juni	-	-	14	3	
Juli	3	-	21	-	
Agustus	4	-	39	1	
September	-	-	23	-	
Oktober	1	-	20	3	
November	5	-	24	1	
Desember	-	-	2	1	
Jumlah	2022	14	-	224	13
	2021	6	1	287	10
	2020	5	-	351	21
	2019	6	-	320	31

Sumber: Rumah Tahanan Negara Tanah Grogot

Tabel 4.3.8 Banyaknya Tambahannya Narapidana/Tahanan Menurut Jenis Tindak Pidana Dirinci Per Bulan di Kabupaten Paser, 2022

Bulan	Tindak Pidana		Jumlah
	Kejahatan	Pelanggaran	
(1)	(2)	(3)	(4)
Januari	15	3	18
Februari	12	1	13
Maret	20	-	20
April	12	5	17
Mei	16	1	17
Juni	17	-	17
Juli	16	5	21
Agustus	33	7	40
September	18	5	23
Oktober	23	-	23
November	23	2	25
Desember	3	-	3
Jumlah	208	29	237
	2022	276	297
	2021	347	372
	2020	321	351

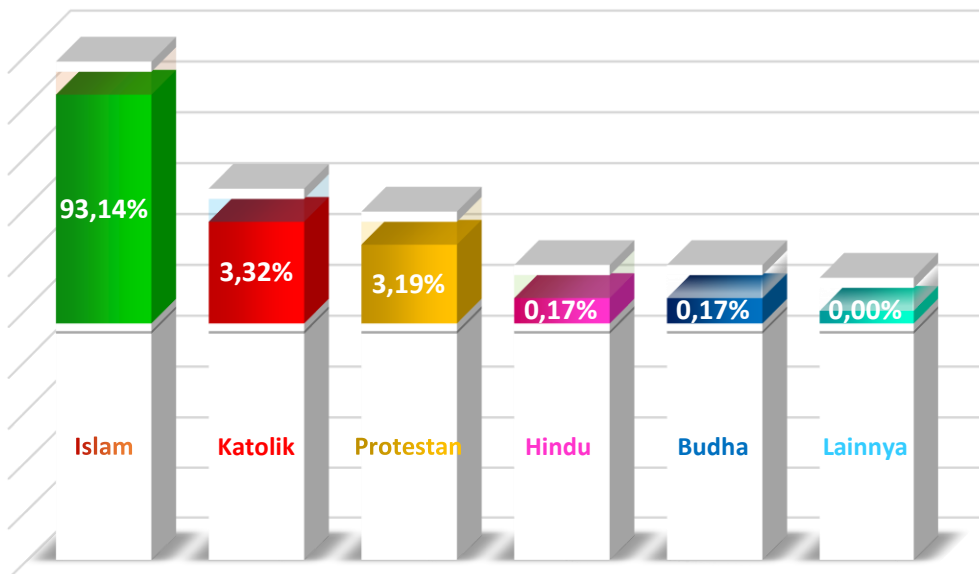
Sumber: Rumah Tahanan Negara Tanah Grogot

4.4 Agama dan Sosial Lainnya

Sama seperti tahun-tahun sebelumnya, pada tahun 2022 mayoritas penduduk Kabupaten Paser beragama Islam. Berdasarkan data Kementerian Agama Kabupaten Paser, penduduk Kabupaten Paser 93,14% beragama Islam, 3,32% beragama Protestan, 3,19% beragama Katolik, 0,17% beragama Hindu, 0,17% beragama Budha, dan 0.0007% beragama lainnya.

Seiring berkembangnya ragam agama di Kabupaten Paser, tentunya perlu didukung dengan tempat peribadatan yang mengakomodir seluruh agama. Pada tahun 2022, tempat peribadatan yang tersedia di Kabupaten Paser antara lain 337 masjid, 500 mushola, 14 gereja protestan, 25 gereja katolik, 1 pura. Untuk vihara dan kelenteng belum tersedia di Kabupaten Paser.

Gambar 4.4.1 Persentase Penduduk Menurut Agama yang Dianut di Kabupaten Paser (persen), 2022



Sumber: Kanwil Kementerian Agama Kabupaten Paser

Tabel 4.4.1 Jumlah Penduduk Menurut Kecamatan dan Agama yang Dianut di Kabupaten Paser, 2022

Kecamatan	Islam	Protestan	Katolik	Hindu	Budha	Lainnya
(1)	(2)	(3)	(4)	(5)	(6)	(7)
Batu Sopang	24.278	2.584	729	30	11	-
Muara Samu	5.692	297	882	247	402	4
Batu Engau	17.581	977	1.128	76	66	-
Tanjung Harapan	10.003	27	13	1	-	-
Pasir Belengkong	29.544	413	881	8	1	-
Tanah Grogot	80.611	1.692	555	58	33	-
Kuaro	28.942	1.715	715	2	-	-
Long Ikis	38.344	1.687	3.505	6	-	-
Muara Komam	13.796	190	25	80	-	-
Long Kali	27.444	275	974	-	4	-
Paser	276.235	9.857	9.461	508	517	4

Sumber: Dinas Kependudukan dan Pencatatan Sipil Kabupaten Paser

Tabel 4.4.2 Jumlah Tempat Peribadatan Menurut Kecamatan di Kabupaten Paser, 2022

Kecamatan	Masjid	Mushola	Gereja Protestan	Gereja Katholik	Pura	Vihara
(1)	(2)	(3)	(4)	(5)	(6)	(7)
Batu Sopang	18	37	9	1	-	-
Muara Samu	9	7	2	1	1	1
Batu Engau	23	30	1	-	-	-
Tanjung Harapan	9	9	-	-	-	-
Pasir Belengkong	54	60	-	2	-	-
Tanah Grogot	65	124	7	1	-	-
Kuaro	30	69	4	2	-	-
Long Ikis	52	104	8	10	-	-
Muara Komam	17	14	1	-	-	-
Long Kali	60	46	-	-	-	-
Paser	337	500	32	17	1	1

Sumber: Kanwil Kementerian Agama Kabupaten Paser

Tabel 4.4.3 Jumlah Desa/Kelurahan yang Mengalami Bencana Alam¹ Menurut Kecamatan di Kabupaten Paser, 2019, 2020, dan 2021

Kecamatan	Banjir			Gempa Bumi		
	2019	2020	2021	2019	2020	2021
(1)	(2)	(3)	(4)	(5)	(6)	(7)
Batu Sopang	5	4	4	-	-	-
Muara Samu	8	7	6	-	-	-
Batu Engau	-	-	-	-	-	-
Tanjung Harapan	-	-	-	-	-	-
Pasir Belengkong	6	6	-	-	-	-
Tanah Grogot	6	8	4	-	-	-
Kuaro	-	-	-	-	-	-
Long Ikis	8	6	4	-	-	-
Muara Komam	-	4	2	-	-	-
Long Kali	14	9	3	-	-	-
Paser	47	44	23	-	-	-

Lanjutan Tabel 4.4.3

Kecamatan	Tanah Longsor		
	2019	2020	2021
(1)	(2)	(3)	(4)
Batu Sopang	-	-	-
Muara Samu	-	-	-
Batu Engau	-	-	-
Tanjung Harapan	-	-	-
Pasir Belengkong	-	-	-
Tanah Grogot	-	-	-
Kuaro	-	-	-
Long Ikis	-	3	-
Muara Komam	-	-	-
Long Kali	-	2	1
Paser	-	5	1

Catatan: ¹ Terjadi dalam tiga tahun terakhir sampai dengan saat pencacahan
 Sumber: BPS, Pendataan Potensi Desa (Podes)

Tabel 4.4.4 Banyaknya Nikah Menurut Kecamatan di Kabupaten Paser 2022

Kecamatan	Nikah
(1)	(2)
Batu Sopang	147
Muara Samu	38
Batu Engau	174
Tanjung Harapan	81
Pasir Belengkong	230
Tanah Grogot	565
Kuaro	185
Long Ikis	289
Muara Komam	76
Long Kali	183
Paser	1.968

Sumber: Kanwil Kementerian Agama Kabupaten Paser

Tabel 4.4.5 Banyaknya Akta Cerai yang Dikeluarkan Pengadilan Agama Tanah Grogot Menurut Kecamatan dan Jenis Cerai 2022

Kecamatan	Jenis Cerai		Jumlah
	Cerai Talak	Cerai Gugat	
(1)	(1)	(2)	(3)
Batu Sopang	8	26	34
Muara Samu	2	3	5
Batu Engau	5	19	24
Tanjung Harapan	4	6	10
Pasir Belengkong	7	53	60
Tanah Grogot	45	125	170
Kuaro	12	19	31
Long Ikis	13	73	86
Muara Komam	4	11	15
Long Kali	9	62	71
Paser	109	397	506

Sumber: Kantor Pengadilan Agama Tanah Grogot

Tabel 4.4.6 Banyaknya Perceraian yang Diputus Pengadilan Agama Tanah Grogot Menurut Faktor Penyebab, 2022

Bulan	Meninggalkan Salah Satu Pihak	Dihukum Penjara	KDRT	Perselisihan dan Pertengkaran Terus Menerus	Ekonomi	Jumlah
(1)	(2)	(3)	(4)	(5)	(6)	(7)
Januari	4	-	-	12	-	16
Februari	1	1	-	17	-	19
Maret	18	-	2	54	-	74
April	3	1	1	29	-	34
Mei	8	-	-	20	1	29
Juni	21	1	-	30	-	52
Juli	15	-	2	29	-	46
Agustus	13	-	1	36	2	52
September	11	1	-	32	1	45
Oktober	15	-	-	24	-	39
November	6	1	2	42	1	52
Desember	9	1	1	34	-	45
Paser	124	6	9	359	5	503

Sumber: Kantor Pengadilan Agama Tanah Grogot

Tabel 4.4.7 Banyaknya Perkara yang Diterima Menurut Jenis dan Bulan di Kabupaten Paser, 2022

Bulan	Jenis Perkara				
	Izin Poligami	Cerai Talak	Cerai Gugat	Harta Bersama	Perwalian
(1)	(2)	(3)	(4)	(5)	(6)
Januari	-	27	66	4	2
Februari	-	22	36	-	1
Maret	-	10	34	-	2
April	-	4	22	-	1
Mei	-	9	44	-	-
Juni	-	13	47	-	1
Juli	-	17	28	-	1
Agustus	-	11	34	-	-
September	-	14	37	-	3
Oktober	-	11	41	-	4
November	-	6	36	-	5
Desember	-	-	3	-	-
Jumlah	-	144	428	4	20

Lanjutan Tabel 4.4.7

Bulan	Jenis Perkara				
	Asal Usul Anak	Itsbat Nikah	Dispensasi kawin	Wali Afdhol	Ekonomi Syariah
(1)	(7)	(8)	(9)	(10)	(11)
Januari	1	18	27	1	-
Februari	-	16	8	-	-
Maret	5	10	13	1	-
April	-	-	6	-	-
Mei	-	7	10	-	-
Juni	1	9	24	1	-
Juli	-	14	15	-	-
Agustus	1	8	14	-	-
September	-	67	17	-	-
Oktober	3	12	14	-	-
November	3	11	23	-	-
Desember	-	-	-	-	-
Jumlah	14	172	171	3	-

Lanjutan Tabel 4.4.7

Bulan	Jenis Perkara				
	Kewarisan	Hibah	P3HP/ Penetapan Ahli Waris	Lain-lain	Jumlah
(1)	(12)	(13)	(14)	(15)	(16)
Januari	-	-	5	1	152
Februari	-	-	4	-	87
Maret	-	-	3	2	80
April	-	-	1	-	34
Mei	-	-	3	1	74
Juni	1	-	3	1	101
Juli	1	-	2	3	81
Agustus	-	-	1	1	70
September	-	-	5	-	143
Oktober	-	-	2	1	88
November	1	-	3	-	88
Desember	-	-	-	-	3
Jumlah	3	-	32	10	1.001

Sumber: Kantor Pengadilan Agama Tanah Grogot

Tabel 4.4.8 Banyaknya Perkara yang Diputuskan Menurut Jenis Perkara dan Bulan di Kabupaten Paser, 2022

Bulan	Sisa Bulan Lalu	Perkara yang Diterima	Jumlah	Jenis Perkara	
				Izin Poligami	Cerai talak
(1)	(2)	(3)	(4)	(5)	(6)
Januari	5	152	157	-	4
Februari	115	87	202	-	18
Maret	92	80	172	-	11
April	85	34	119	-	6
Mei	60	74	134	-	14
Juni	71	101	172	-	11
Juli	71	81	152	-	10
Agustus	73	70	143	-	18
September	47	143	190	-	8
Oktober	109	88	197	-	12
November	55	88	143	-	13
Desember	35	3	38	-	3
Jumlah	818	1.001	1.819	-	368

Lanjutan Tabel 4.4.8

Bulan	Jenis Perkara				
	Cerai Gugat	Harta Bersama	Perwalian	Asal-usul Anak	Itsbat nikah
(1)	(7)	(8)	(9)	(10)	(11)
Januari	10	-	2	-	1
Februari	42	-	-	3	12
Maret	30	-	2	1	12
April	27	1	2	1	5
Mei	31	-	-	1	1
Juni	40	-	1	-	4
Juli	32	-	1	1	5
Agustus	34	-	-	-	7
September	34	-	3	2	3
Oktober	32	-	3	2	58
November	38	-	5	1	9
Desember	18	-	1	0	6
Jumlah	368	1	20	12	160

Lanjutan Tabel 4.4.8

Bulan	Jenis Perkara				
	Dispensasi Kawin	Wali Afdhol	Ekonomi Syariah	Kewarisan	Hibah
(1)	(12)	(13)	(14)	(15)	(16)
Januari	19	-	-	-	-
Februari	11	1	-	-	-
Maret	16	-	-	-	-
April	7	-	-	-	-
Mei	6	-	-	-	-
Juni	24	1	-	-	-
Juli	14	-	-	-	-
Agustus	11	-	-	-	-
September	14	-	-	-	-
Oktober	11	-	-	-	-
November	21	-	-	-	-
Desember	6	-	-	-	-
Jumlah	160	2	-	-	-

Lanjutan Tabel 4.4.8

Bulan	Jenis Perkara				
	P3HP/ Penetapan Ahli Waris	Lain-lain	Jumlah	Dicabut	Ditolak
(1)	(17)	(18)	(19)	(20)	(21)
Januari	1	-	37	4	1
Februari	6	-	93	7	11
Maret	4	1	77	5	4
April	2	-	51	2	3
Mei	4	1	58	6	1
Juni	4	-	85	9	6
Juli	1	2	66	8	6
Agustus	1	1	72	12	7
September	4	-	68	7	7
Oktober	1	-	119	10	10
November	1	-	88	9	8
Desember	0	-	29	0	2
Jumlah	29	5	843	79	66

Lanjutan Tabel 4.4.8

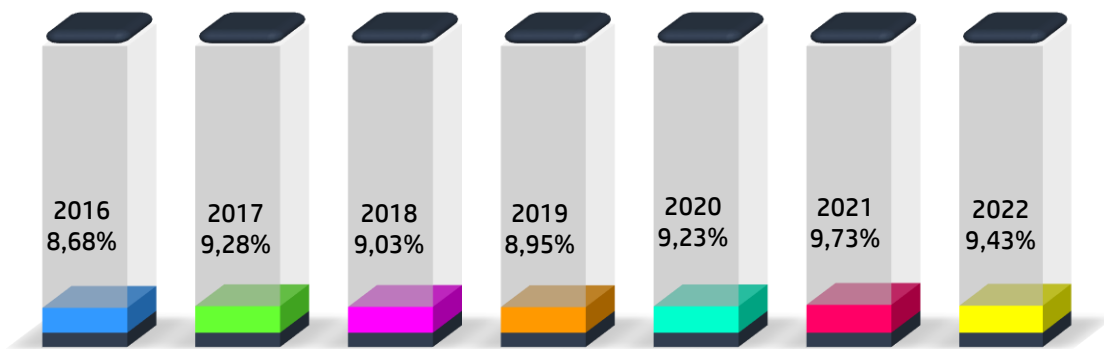
Bulan	Jenis Perkara			
	Tidak Diterima	Gugur	Sisa Bulan Akhir	Perkara yang sudah dimutasi
(1)	(22)	(23)	(24)	(25)
Januari	-	-	115	42
Februari	1	-	92	110
Maret	1	1	85	87
April	-	1	60	59
Mei	-	1	71	63
Juni	-	-	71	101
Juli	-	-	73	79
Agustus	2	2	47	96
September	-	1	109	81
Oktober	1	2	55	142
November	2	-	35	108
Desember	4	2	0	38
Jumlah	11	10	813	1.006

Sumber: Kantor Pengadilan Agama Tanah Grogot

4.5 Kemiskinan dan Pembangunan Manusia

Jumlah penduduk miskin di Kabupaten Paser sebanyak 9,73 persen pada tahun 2021 mengalami penurunan menjadi 9,43 persen pada tahun 2022 dengan garis kemiskinan Rp 556.371,00. Besar kecilnya jumlah penduduk miskin dipengaruhi oleh ukuran garis kemiskinan, karena penduduk miskin adalah penduduk yang memiliki rata-rata pengeluaran per kapita per bulan di bawah garis kemiskinan.

Gambar 4.5.1 Persentase Penduduk Miskin (persen) di Kabupaten Paser, 2016-202



Sumber: Badan Pusat Statistik Kabupaten Paser, Survei Sosial Ekonomi Nasional (Susenas)

Selain angka kemiskinan, IPM (Indeks Pembangunan Manusia) juga merupakan indikator penting untuk mengukur keberhasilan dalam upaya membangun kualitas hidup manusia (masyarakat/penduduk). IPM menjelaskan bagaimana penduduk dapat mengakses hasil pembangunan dalam memperoleh pendapatan, kesehatan, pendidikan, dan sebagainya. IPM dibentuk oleh 3 (tiga) dimensi dasar, yaitu umur panjang dan hidup sehat, pengetahuan, dan standar hidup layak. Pada tahun 2022, IPM Kabupaten Paser mengalami peningkatan dari 72,93 pada tahun 2021 menjadi 73,44 pada tahun 2022.

Tabel 4.5.1 Garis Kemiskinan, Jumlah, dan Persentase Penduduk Miskin di Kabupaten Paser, 2013–2022

Tahun	Garis Kemiskinan (Rupiah/kapita/bulan)	Penduduk Miskin	
		Jumlah (Ribu)	Persentase
(1)	(2)	(3)	(4)
2013	329.478	20,14	7,94
2014	348.444	20,34	7,87
2015	363.060	22,82	8,76
2016	395.803	23,17	8,68
2017	433.823	25,30	9,28
2018	455.635	25,14	9,03
2019	477.440	25,45	8,95
2020	515.414	26,77	9,23
2021	527.659	27,56	9,73
2022	556.371	27,02	9,43

Sumber: BPS Kabupaten Paser, Survei Sosial Ekonomi Nasional (Susenas)

Tabel 4.5.2 Indeks Kedalaman Kemiskinan dan Indeks Keparahan Kemiskinan di Kabupaten Paser, 2013–2022

Tahun	Indeks Kedalaman Kemiskinan	Indeks Keparahan Kemiskinan
(1)	(2)	(3)
2013	1,21	0,32
2014	0,76	0,14
2015	1,07	0,29
2016	1,48	0,43
2017	1,32	0,27
2018	1,22	0,31
2019	1,57	0,40
2020	1,04	0,21
2021	1,37	0,32
2022	1,35	0,29

Sumber: BPS Kabupaten Paser, Survei Sosial Ekonomi Nasional (Susenas)

Tabel 4.5.3 Komponen Indeks Pembangunan Manusia Kabupaten Paser 2020-2022

Komponen	2020	2021	2022
(1)	(2)	(3)	(4)
Umur Harapan Hidup (tahun)	72,62	72,88	72,89
Harapan Lama Sekolah (tahun)	13,1	13,25	13,27
Rata-rata Lamanya Sekolah (tahun)	8,55	8,79	8,80
Pengeluaran per Kapita Disesuaikan (ribu rp)	10.344,00	10.673,00	11,181,00
Indeks Pembangunan Manusia	72,04	72,93	73,44

Sumber: BPS Kabupaten Paser, Survei Sosial Ekonomi Nasional (Susenas)

POPULASI TERNAK DI KABUPATEN PASER (EKOR)**2022**Sapi Potong
16.054Kerbau
375Kambing
6.192Domba
155Babi
775

Sumber : Dinas Perkebunan dan Peternakan Kabupaten Paser

Tanah Grogot

2018	44.296
2019	48.661
2020	52.538
2021	56.630
2022	60.720

PRODUKSI
LISTRIK
201.143.414
kWh

**JUMLAH
PELANGGAN
LISTRIK
KABUPATEN
PASER
2022****86.964**
PELANGGAN

DAYA
TERPASANG
124.405.630
kWh

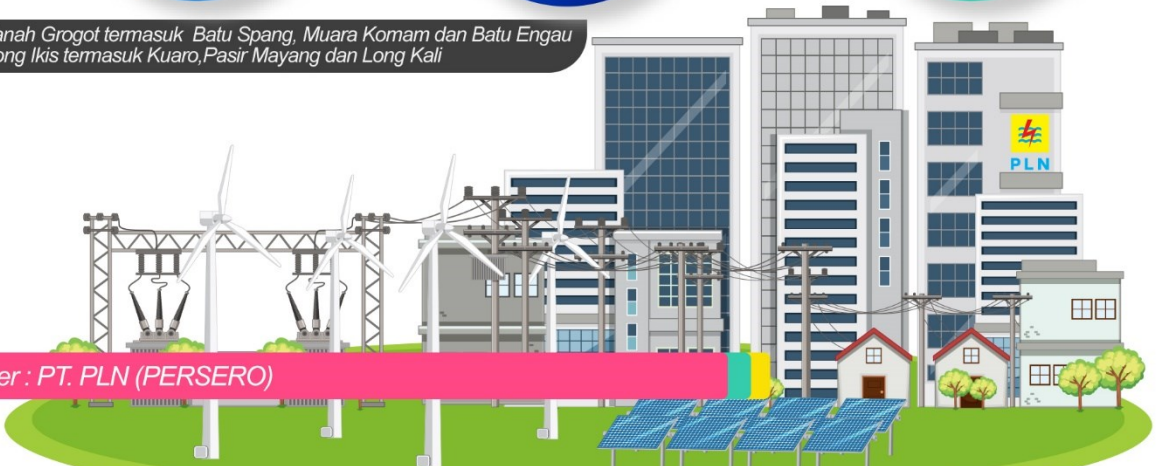
Long Ikis

2018	19.357
2019	-----
2020	-----
2021	25.072
2022	26.244

LISTRIK
TERJUAL
179.717.003
kWh

Data Tanah Grogot termasuk Batu Spang, Muara Komam dan Batu Engau
Data Long Ikis termasuk Kuaro, Pasir Mayang dan Long Kali

Sumber : PT. PLN (PERSERO)



BAB V

PEREKONOMIAN

Penjelasan Teknis

1. **Lahan sawah** adalah lahan pertanian yang berpetak-petak dan dibatasi oleh pematang (galengan), saluran untuk menahan/ menyalurkan air, yang biasanya ditanami padi sawah tanpa memandang dari mana diperoleh atau status lahan tersebut. Lahan yang dimaksud termasuk lahan yang terdaftar di Pajak Bumi Bangunan, luran Pembangunan Daerah, lahan bengkok, lahan serobotan, lahan rawa yang ditanami padi dan lahan bekas tanaman tahunan yang telah dijadikan sawah, baik yang ditanami padi, palawija atau tanaman semusim lainnya. **Luas wilayah** adalah sebuah daerah yang dikuasai atau menjadi teritorial dari sebuah kedaulatan. Sebuah wilayah dikelilingi oleh batas-batas kondisi fisik alam, misalnya sungai, gunung atau laut.
2. **Tegal/Kebun** adalah lahan pertanian bukan sawah (lahan kering) yang ditanami tanaman semusim atau tahunan dan terpisah dengan halaman sekitar rumah serta penggunaannya tidak berpindah pindah.
3. **Ladang/Huma** adalah lahan pertanian bukan sawah (lahan kering) yang biasanya ditanami tanaman semusim dan penggunaannya hanya semusim atau dua musim, kemudian akan ditinggalkan bila sudah tidak subur lagi (berpindah - pindah). Kemungkinan lahan ini beberapa tahun kemudian akan dikerjakan kembali jika sudah subur.
4. **Lahan yang sementara tidak diusahakan** adalah lahan yang biasanya diusahakan tetapi untuk sementara (lebih dari 1 (satu) tahun tetapi kurang dari atau sama dengan 2 (dua) tahun) tidak diusahakan, termasuk lahan sawah yang tidak diusahakan selama lebih dari 2 (dua) tahun.
5. Data pokok tanaman pangan yang dikumpulkan adalah luas panen dan produktivitas (hasil per hektar). Produksi tanaman pangan merupakan hasil perkalian antara luas panen dengan produktivitas. Pengumpulan data luas panen dilakukan setiap bulan dengan pendekatan area kecamatan di seluruh wilayah Indonesia. Pengumpulan data produktivitas dilakukan melalui pengukuran langsung pada plot ubinan berukuran 2½ m x 2½ m. Pengumpulan data produktivitas dilakukan setiap subround (empat bulanan) pada waktu panen petani.
6. Data produksi padi dan palawija yang disajikan adalah dalam kualitas: gabah kering giling (padi), pipilan kering (jagung), biji kering (kedelai dan kacang tanah), dan umbi basah (ubi kayu dan ubi jalar).
7. **Tanaman sayuran dan buah-buahan semusim**
Tanaman sayuran semusim adalah tanaman Sumber: vitamin, garam mineral dan lain-lain yang dikonsumsi dari bagian tanaman yang berupa daun, bunga, buah, dan umbinya, yang berumur kurang dari satu tahun.
Tanaman buah-buahan semusim adalah tanaman Sumber: vitamin, garam mineral, dan lain-lain yang dikonsumsi dari bagian tanaman yang berupa buah, berumur kurang dari satu tahun, tidak berbentuk pohon/rumpun tetapi menjalar dan berbatang lunak.
8. **Tanaman buah-buahan dan sayuran tahunan**
Tanaman buah-buahan tahunan adalah tanaman Sumber: vitamin, garam mineral, dan lain-lain yang dikonsumsi dari bagian tanaman yang berupa buah dan merupakan tanaman tahunan.
Tanaman sayuran tahunan adalah tanaman Sumber: vitamin, garam mineral, dan lain-lain yang dikonsumsi dari bagian tanaman yang berupa daun dan atau buah yang berumur lebih dari satu tahun. **Aa**
9. **Tanaman biofarmaka** adalah tanaman yang bermanfaat untuk obat-obatan, kosmetik, dan kesehatan yang dikonsumsi atau digunakan dari bagian-bagian tanaman seperti daun, batang, buah, umbi (rimpang) ataupun akar.

10. **Tanaman hias** adalah tanaman yang mempunyai nilai keindahan baik bentuk, warna daun, tajuk maupun bunganya, sering digunakan untuk penghias pekarangan dan lain sebagainya.
11. **Luas panen tanaman hortikultura** adalah luas tanaman sayuran, buah-buahan, biofarmaka, dan tanaman hias yang diambil hasilnya/dipanen pada periode pelaporan.
12. **Luas panen untuk tanaman sayuran** adalah luas tanaman yang dipanen sekaligus/habis/dibongkar dan luas tanaman yang dipanen berkali-kali (lebih dari satu kali)/belum habis.
13. **Tanaman yang dipanen sekaligus/ habis/dibongkar** adalah tanaman yang sehabis panen langsung dibongkar/dicabut, terdiri dari bawang merah, bawang putih, bawang daun, kentang, kol/kubis, kembang kol, petsai/sawi, wortel, lobak, dan kacang merah.
14. **Tanaman yang dipanen berkali-kali (lebih dari satu kali)/belum habis** adalah tanaman yang pemanenannya lebih dari satu kali dan biasanya dibongkar apabila panen terakhir sudah tidak memadai lagi, terdiri dari: kacang panjang, cabe besar, cabe rawit, jamur, tomat, terung, buncis, ketimun, labu siam, kangkung, bayam, melon, semangka, dan blewah.
15. **Produksi hortikultura** adalah hasil menurut bentuk produk dari setiap tanaman sayuran, buah-buahan, biofarmaka dan tanaman hias yang diambil berdasarkan luas yang dipanen/tanaman yang menghasilkan pada bulan/triwulan laporan.
16. **Rumah Tangga Perikanan Tangkap** adalah rumah tangga yang melakukan kegiatan penangkapan ikan/binatang air lainnya/tanaman air dengan tujuan sebagian/seluruh hasilnya untuk dijual.
17. **Rumah Tangga Perikanan Budidaya** adalah rumah tangga yang melakukan kegiatan budidaya ikan/binatang air lainnya/tanaman air dengan tujuan sebagian/seluruh hasilnya untuk dijual.
18. **Pertambangan** adalah suatu kegiatan pengambilan endapan bahan galian berharga dan bernilai ekonomis dari dalam kulit bumi, di bawah permukaan bui, dan di bawah permukaan air.
19. **Batu bara** adalah salah satu bahan bakar fosil yang terbentuk dari endapan organik, uamanya adalah sisa-sisa tumbuhan.
20. **Kapasitas listrik terpasang** adalah kapasitas dari seluruh mesin pembangkit listrik yang dioperasikan.
21. **Jumlah listrik/air bersih yang terjual/didistribusikan** adalah banyaknya listrik/air bersih yang disalurkan kepada para pelanggan.
22. **Pelanggan** adalah individu atau kelompok, baik rumah tangga, perusahaan atau institusi non profit yang membeli air bersih dari perusahaan air bersih.
23. **Air disalurkan** adalah volume air bersih dari perusahaan air bersih.
24. **Wisatawan mancanegara** (wisman) ialah setiap pengunjung yang mengunjungi suatu negara di luar tempat tinggalnya, didorong oleh satu atau beberapa keperluan tanpa bermaksud memperoleh penghasilan di tempat yang dikunjungi dan lamanya kunjungan tersebut tidak lebih dari satu tahun (12 bulan). Definisi ini mencakup 2 (dua) kategori wisatawan mancanegara, yaitu :
 - a. Wisatawan (turis) ialah setiap pengunjung seperti definisi di atas yang tinggal paling sedikit 24 jam, akan tetapi tidak lebih dari 1 (satu) tahun di tempat yang dikunjungi, dengan maksud antara lain: berlibur, rekreasi, olah raga, bisnis, menghadiri pertemuan, studi, dan kunjungan dengan alasan kesehatan.
 - b. *Excursionist* ialah setiap pengunjung seperti definisi di atas yang tinggal kurang dari 24 jam di tempat yang dikunjungi (termasuk "Cruise passengers"). Cruise Passengers ialah setiap pengunjung yang tiba di suatu negara di mana mereka tidak menginap di akomodasi yang tersedia di negara tersebut, misalnya dengan kapal laut.
25. **Rata-rata lama tinggal** adalah rata-rata waktu tinggal wisatawan mancanegara di Indonesia untuk satu kali kunjungan.
26. **Kendaraan bermotor** adalah setiap kendaraan yang digerakkan oleh peralatan teknik yang ada pada kendaraan tersebut, biasanya digunakan untuk angkutan orang atau barang di atas jalan raya selain.

Perekonomian

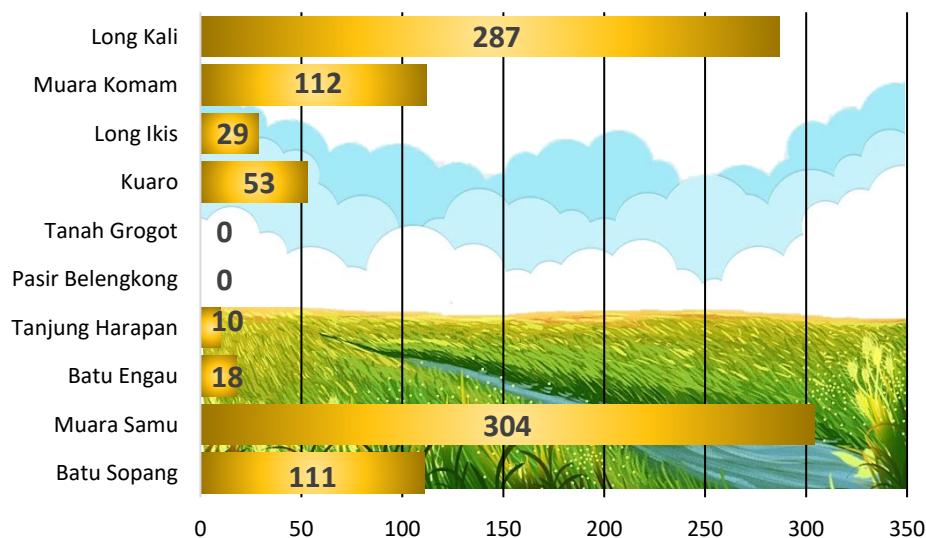
27. kendaraan yang berjalan di atas rel. Kendaraan bermotor yang dicatat adalah semua jenis kendaraan kecuali kendaraan bermotor TNI/Polri dan Korps Diplomatik.
28. **Mobil penumpang** adalah setiap kendaraan bermotor yang dilengkapi dengan tempat duduk untuk sebanyak-banyaknya delapan orang, tidak termasuk tempat duduk untuk pengemudi, baik dilengkapi atau tidak dilengkapi bagasi.
29. **Mobil bis** adalah setiap kendaraan bermotor yang dilengkapi dengan tempat duduk untuk lebih dari delapan orang, tidak termasuk tempat duduk untuk pengemudi, baik dilengkapi atau tidak dilengkapi bagasi.
30. **Mobil truk** adalah setiap kendaraan bermotor yang digunakan untuk angkutan barang, selain mobil penumpang, mobil bis dan kendaraan bermotor roda dua.
31. **Kantor Pos** adalah tempat pemberi pelayanan komunikasi tertulis dan atau surat elektronik, layanan paket, layanan logistik, layanan transaksi keuangan, dan layanan keagenan pos untuk kepentingan umum. Rumah pos berfungsi sama seperti kantor pos dan kantor pos pembantu, bedanya rumah pos biasanya terletak di daerah terpencil.
32. Kantor bank terdiri dari Kantor Cabang (KCP), Kantor Cabang Pembantu (KCP), dan kantor di bawah KCP.
33. **Uang beredar dalam arti sempit (M1)** adalah keajiban sistem moneter yang terdiri dari uang kartal dan uang giral.
34. **Uang beredar dalam arti luas (M2) atau likuiditas perekonomian** adalah kewajiban sistem moneter yang terdiri atas M1, uang kuasi, dan surat berharga.
35. **Uang kartal** terdiri atas uang kertas dan uang logam yang berlaku, tidak termasuk uang kas pada Kantor Perbendaharaan dan Kas Negara (KPPN) dan bank umum.
36. **Uang giral** terdiri atas rekening giro, kiriman uang, simpanan berjangka, dan tabungan dalam rupiah yang sudah jatuh waktu, yang seluruhnya merupakan simpanan penduduk dalam rupiah pada sistem moneter.
37. **Uang kuasi** terdiri atas simpanan berjangka dan tabungan umum pada bank umum, baik dalam rupiah maupun valuta asing.
38. **Koperasi** adalah badan usaha yang beranggotakan orang seorang atau badan hukum koperasi dengan melandaskan kegiatannya berdasarkan prinsip koperasi sekaligus sebagai gerakan ekonomi rakyat yang berdasarkan atas asas kekeluargaan.
39. **Pengeluaran rata-rata per kapita** adalah biaya yang dikeluarkan untuk konsumsi semua anggota rumah tangga selama sebulan baik yang berasal dari pembelian, pemberian maupun produksi sendiri dibagi dengan banyaknya anggota rumah tangga dalam rumah tangga tersebut.
40. Penghitungan statistik neraca regional yang digunakan di sini mengikuti buku petunjuk yang diterbitkan oleh Perserikatan Bangsa Bangsa yang dikenal sebagai "Sistem Neraca Nasional". Namun, penerapan statistik neraca regional tersebut telah disesuaikan dengan kondisi sosial ekonomi Paser.
41. Produk Domestik Regional Bruto (PDRB) pada tingkat regional (provinsi) menggambarkan kemampuan suatu wilayah untuk menciptakan output (nilai tambah) pada suatu waktu tertentu. Untuk menyusun PDRB digunakan 2 pendekatan yaitu Lapangan Usaha dan Pengeluaran. PDRB dari sisi lapangan usaha merupakan penjumlahan seluruh komponen nilai tambah bruto yang mampu diciptakan oleh sektor-sektor ekonomi atas berbagai aktivitas produksinya. Sedangkan dari sisi penggunaan menjelaskan tentang penggunaan dari nilai tambah tersebut.

5.1 Pertanian

Tanaman Pangan

Tahun 2022, luas lahan pertanian Kabupaten Paser adalah 1.160.314 hektar, yang terdiri dari 13.682 hektar lahan sawah dan 1.076.714 hektar lahan pertanian bukan sawah. Sedangkan luas lahan bukan pertanian Kabupaten Paser adalah 69.918 hektar. Adapun kecamatan dengan luas lahan pertanian terbesar adalah Kecamatan Long Kali dengan 3.705 hektar lahan sawah dan 216.326 hektar lahan pertanian bukan sawah.

Gambar 5.1.1 Luas Panen Padi Ladang Menurut Kecamatan di Kabupaten Paser (ha), 2022



Sumber: Dinas Tanaman Pangan dan Hortikultura Kabupaten Paser

Selain itu, perkembangan luas panen padi sawah pada tahun 2022 mengalami penurunan dari tahun sebelumnya. Luas panen padi sawah menurun dari 8.869 hektar pada tahun 2021 menjadi 4.538 hektar pada tahun 2022. Sedangkan untuk padi ladang mengalami penurunan dari 2.183 hektar pada tahun 2021 menjadi 924 hektar pada tahun 2022. Adapun kecamatan dengan luas panen terbesar adalah Kecamatan Long Kali dengan luas panen padi sawah sebesar 2.978 hektar atau sekitar 66,62 persen dari total luas panen padi sawah se- Kabupaten Paser dan luas panen padi ladang sebesar 287 hektar atau sekitar 31,6 persen dari total luas panen padi ladang se-Kabupaten Paser.

Hortikultura

Pertanian di Kabupaten Paser juga terdapat subsektor hortikultura yang menyediakan berbagai macam komoditas sayur-sayuran, buah, serta tanaman biofarmaka (tanaman obat) untuk memenuhi kebutuhan penduduk Kabupaten Paser.

Tanaman hortikultura di Kabupaten Paser terdiri dari tiga jenis, yaitu tanaman sayuran, biofarmaka, dan tanaman buah-buahan. Untuk jenis tanaman sayuran terdapat beberapa komoditas antara lain bawang merah, cabai, kentang, kubis, petsai, tomat, dan bawang putih. Tanaman biofarmaka terdiri dari jahe, laos/lengkuas, kencur, dan kunyit. Sedangkan untuk tanaman buah-buahan terdiri dari mangga, durian, jeruk, pisang, papaya, dan salak.

Pertanian

Tahun 2022, tanaman biofarmaka dengan luas panen dan produksi terbesar adalah tanaman jahe. Nilai luas panen pada tahun 2022 mengalami penurunan menjadi 60.818 m². Produksi tanaman jahe naik dari 73.511 kg menjadi 97.333 kg.

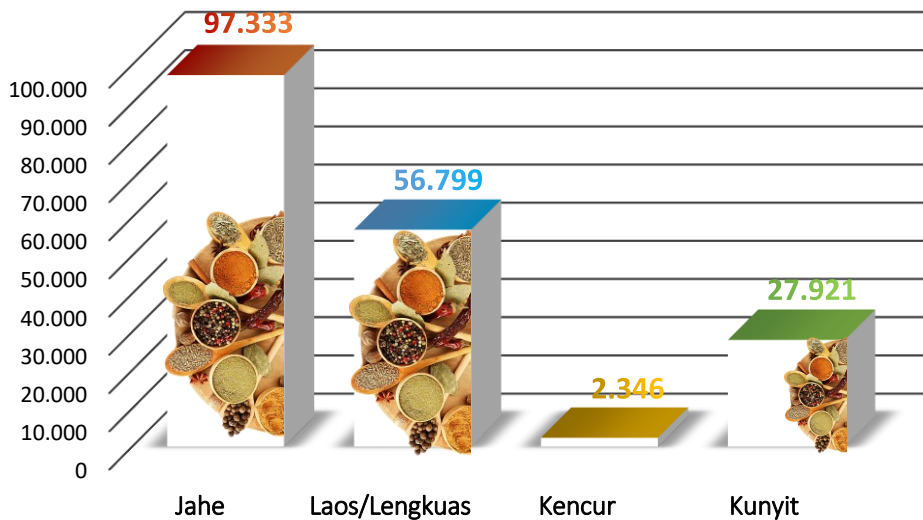
Perkebunan

Usaha tanaman perkebunan di Kabupaten Paser terbagi menjadi Perkebunan Besar Negara, Perkebunan Besar Swasta dan Perkebunan Rakyat. Jenis- jenis tanaman perkebunan yang dikembangkan antara lain: karet, kelapa, kelapa sawit, kopi, lada, kakao, dan lainnya yang merupakan gabungan dari beberapa tanaman perkebunan.

Luas seluruh areal perkebunan di Kabupaten Paser mencapai 93.263,95 hektar, dengan perkebunan kelapa sawit menjadi perkebunan yang mendominasi luas areal perkebunan sebesar 86,53%.

Sampai dengan tahun 2022, produk unggulan sektor perkebunan di Kabupaten Paser masih dikuasai oleh tanaman kelapa sawit dengan hasil produksi sebesar 2.031636,67 ton. Tanaman perkebunan lain yang juga merupakan tanaman unggulan di Kabupaten Paser adalah tanaman karet, produksi karet pada tahun 2022 mengalami peningkatan menjadi 17.026,50 ton dibandingkan tahun 2021.

Gambar 5.1.2 Produksi Tanaman Biofarmaka Menurut Jenis Tanaman di Kabupaten Paser (Kg), 2022



Sumber: BPS, Statistik Pertanian Hortikultura SPH-TBF

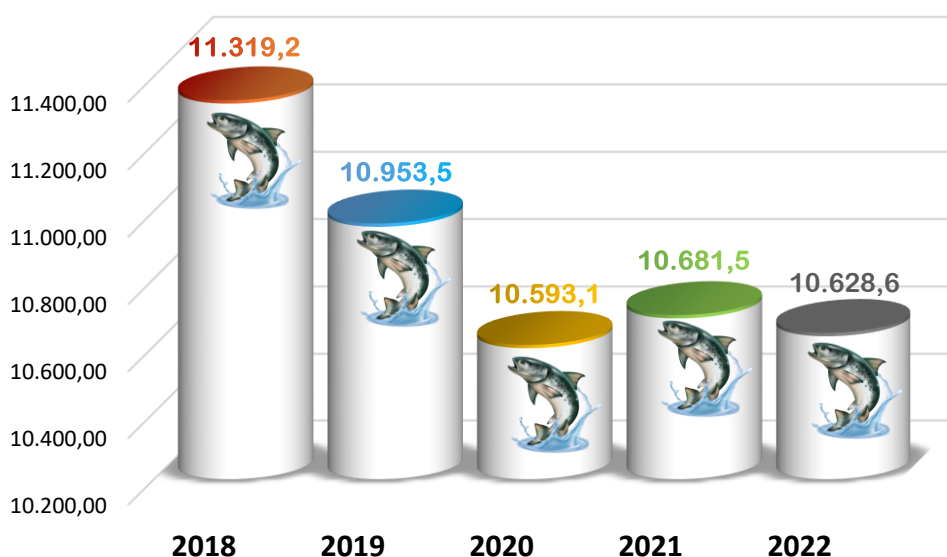
Peternakan

Populasi Pada tahun 2022, populasi ternak paling banyak adalah sapi potong, yaitu sebanyak 16.056 ekor, sekitar 68,17% dari keseluruhan jumlah ternak. Untuk jenis unggas, populasi unggas paling banyak tahun 2022 adalah ayam pedaging, dengan jumlah sebanyak 697.902 ekor, 79,30% dari seluruh populasi unggas. Selain itu, produksi telur yang dihasilkan unggas pada tahun 2022 mencapai 29.617.699 butir, berasal dari ayam petelur, ayam buras/ayam kampung dan itik

Perikanan

Perikanan Perikanan dibagi ke dalam 2 kelompok, yaitu perikanan tangkap dan perikanan budidaya. Perikanan tangkap diklasifikasikan ke dalam perikanan laut dan perairan umum, sedangkan perikanan budidaya diklasifikasikan menjadi beberapa jenis, yaitu budidaya laut, tambak, kolam, keramba, jaring apung, dan sawah.

Gambar 5.1.3 Produksi Perikanan Tangkap (ton) di Kabupaten Paser, 2018-2022



Sumber: Dinas Perikanan Kabupaten Paser

Tahun 2022 produksi perikanan tangkap Kabupaten Paser menurun sebesar 0,50% dibanding tahun 2021, yaitu dari 10.681,50 ton menjadi 10.628,62 ton. Namun, jumlah rumah tangga perikanan tangkap mengalami peningkatan dari 3.535 rumah tangga pada tahun 2021 menjadi 3.786 rumah tangga di tahun 2022.

Tabel 5.1.1 Luas Lahan Sawah Menurut Kecamatan dan Jenis Pengairan di Kabupaten Paser (ha), 2022

Kecamatan (1)	Irigasi (2)	Non Irigasi (3)	Jumlah (4)
Batu Sopang	-	-	-
Muara Samu	-	25	25
Batu Engau	-	3	3
Tanjung Harapan	-	300	300
Pasir Belengkong	-	3.585	3.585
Tanah Grogot	-	1.456	1.456
Kuaro	-	1.357	1.357
Long Ikis	-	3.251	3.251
Muara Komam	-	-	-
Long Kali	-	3.705	3.705
Paser	-	13.729	13 682

Sumber : Dinas Tanaman Pangan dan Hortikultura Kabupaten Paser

Tabel 5.1.2 Luas Lahan Tegal/Kebun, Ladang/Huma, dan Lahan yang Sementara Tidak Diusahakan Menurut Kecamatan di Kabupaten Paser (ha), 2022

Kecamatan (1)	Tegal (2)	Ladang (3)	Sementara Tidak Diusahakan (4)
Batu Sopang	4.446	6.779	11.114
Muara Samu	145	109	317
Batu Engau	720	1.440	714
Tanjung Harapan	20	62	1.617
Pasir Belengkong	3.129	1.979	4.077
Tanah Grogot	615	-	1.059
Kuaro	307	5.030	702
Long Ikis	7.860	264	2.134
Muara Komam	346	705	1.080
Long Kali	2.021	2.506	5.415
Paser	19.609	18.874	28.229

Sumber : Dinas Tanaman Pangan dan Hortikultura Kabupaten Paser

Tabel 5.1.3 Luas Panen Padi Sawah dan Padi Ladang Menurut Kecamatan di Kabupaten Paser (ha), 2022

Kecamatan (1)	Padi Sawah (2)	Padi Ladang (3)
Batu Sopang	-	111
Muara Samu	5	304
Batu Engau	1	18
Tanjung Harapan	-	10
Pasir Belengkong	...	-
Tanah Grogot	1.482	-
Kuaro	72	53
Long Ikis	...	29
Muara Komam	-	112
Long Kali	2.978	287
Paser	4.538	4.538

Sumber : Dinas Tanaman Pangan dan Hortikultura Kabupaten Paser

... : Data tidak diketahui

Tabel 5.1.4 Luas Panen Jagung, Kedelai, Kacang Tanah, Kacang Hijau, Ubi Kayu, Ubi Jalar Menurut Kecamatan di Kabupaten Paser (ha), 2022

Kecamatan (1)	Jagung (2)	Kedelai (3)	Kacang Tanah (4)	Kacang Hijau (5)	Ubi Kayu (6)	Ubi Jalar (7)
Batu Sopang	1,5	1	3	-	3	3
Muara Samu	135	-	4,5	-	7	6
Batu Engau	496	-	1	-	-	-
Tanjung Harapan	-	-	11	-	9	14
Pasir Belengkong	9	-	5	-	12	2
Tanah Grogot	31	-	-	-	17	5
Kuaro	22	1	7	1	7	3
Long Ikis	252	-	1	-	14	4
Muara Komam	5	4	4	-	1	-
Long Kali	8	-	-	-	2	1
Paser	959,5	6	36	1	72	38

Sumber : Dinas Tanaman Pangan dan Hortikultura Kabupaten Paser

Pertanian

Tabel 5.1.5 Luas Lahan Sawah Menurut Kecamatan dan Penggunaan Lahan di Kabupaten Paser (ha), 2022

Kecamatan	Penggunaan Lahan			Total Luas Lahan
	Sawah	Pertanian Bukan Sawah	Bukan Pertanian	
(1)	(2)	(3)	(4)	
Batu Sopang	-	107.027	4.111	111.138
Muara Samu	25	82.695	2.805	85.525
Batu Engau	3	145.811	4.832	150.646
Tanjung Harapan	300	68.722	2.383	71.405
Pasir Belengkong	3.585	85.381	10.045	99.011
Tanah Grogot	1.456	15.379	16.723	33.558
Kuaro	1.357	67.273	6.100	74.730
Long Ikis	3.251	113.591	3.580	120.422
Muara Komam	-	174.509	831	175.340
Long Kali	3.705	216.326	18.508	238.539
Paser	13.682	1.076.714	69.918	1.160.314

Sumber : Dinas Tanaman Pangan dan Hortikultura Kabupaten Paser

Tabel 5.1.6 Luas Panen Tanaman Sayuran Menurut Kecamatan dan Jenis Tanaman di Kabupaten Paser (ha), 2021 dan 2022

Kecamatan	Bawang Merah (ha)		Bayam (ha)		Buncis (ha)		Cabai Rawit (ha)	
	2021	2022	2021	2022	2021	2022	2021	2022
(1)	(2)	(3)	(4)	(5)	(6)	(7)	(8)	(9)
Batu Sopang	-	-	6	4	1	3	4	3
Muara Samu	-	-	2	3	1	-	10	9
Batu Engau	-	1	-	-	-	2	4	9
Tanjung Harapan	-	-	3	-	3	8	8	6
Pasir Belengkong	-	-	-	-	-	-	12	8
Tanah Grogot	-	-	34	29	1	-	24	19
Kuaro	-	-	5	4	2	3	4	5
Long Ikis	-	-	-	-	-	-	2	6
Muara Komam	-	-	-	-	5	5	8	7
Long Kali	-	-	-	2	4	2	4	2
Paser	-	1	50	42	17	22	80	73

Lanjutan Tabel 5.1.6

Kecamatan	Kacang Panjang (ha)		Kangkung (ha)		Ketimun (ha)		Labu Siam (ha)	
	2021	2022	2021	2022	2021	2022	2021	2022
(1)	(10)	(11)	(12)	(13)	(14)	(15)	(16)	(17)
Batu Sopang	3	2	2	1	-	-	-	-
Muara Samu	4	7	3	-	1	-	-	-
Batu Engau	-	4	-	-	-	2	-	-
Tanjung Harapan	6	3	3	9	7	1	-	-
Pasir Belengkong	9	2	-	-	4	2	-	-
Tanah Grogot	30	19	41	33	15	14	-	-
Kuaro	2	3	5	3	6	5	1	1
Long Ikis	1	1	2	4	2	-	-	-
Muara Komam	5	5	-	-	-	3	-	-
Long Kali	3	3	1	1	1	5	9	6
Paser	63	48	57	51	36	32	10	7

Lanjutan Tabel 5.1.6

Kecamatan	Melon (m2)		Petsai/Sawi (ha)		Semangka (ha)		Terung (ha)	
	2021	2022	2021	2022	2021	2022	2021	2022
(1)	(26)	(27)	(28)	(29)	(30)	(31)	(32)	(33)
Batu Sopang	2	-	-	-	6	2	1	2
Muara Samu	-	-	3	3	3	1	4	5
Batu Engau	-	-	-	-	11	12	5	14
Tanjung Harapan	-	-	-	2	-	-	7	7
Pasir Belengkong	-	-	-	-	-	-	7	3
Tanah Grogot	-	-	40	34	14	18	9	14
Kuaro	-	-	2	1	5	4	5	4
Long Ikis	-	-	1	-	5	-	1	3
Muara Komam	-	-	-	-	1	2	7	6
Long Kali	-	-	-	-	11	20	9	3
Paser	2	-	46	40	56	59	55	61

Pertanian

Lanjutan Tabel 5.1.6

Kecamatan	Tomat (ha)		Cabai Besar/KW (ha)		Cabai Keriting (ha)		Jamur Tiram (ha)		Jamur Lainnya (ha)	
	2021	2022	2021	2022	2021	2022	2021	2022	2021	2022
(1)	(34)	(35)	(36)	(37)	(38)	(39)	(40)	(41)	(42)	(43)
Batu Sopang	3	1	1	-	4	1,5	-	-	-	-
Muara Samu	3	2	3	-	4	1	-	-	-	-
Batu Engau	-	3	-	-	-	7	-	-	-	-
Tanjung Harapan	6	4	7	-	5	1,5	-	-	-	-
Pasir Belengkong	1	0	1	-	1	0,1	1	-	-	-
Tanah Grogot	20	14	2	-	11	13	-	-	-	-
Kuaro	4	4	1	2	-	-	-	-	-	-
Long Ikis	1	1	-	-	-	-	-	-	-	-
Muara Komam	4	3	3	2	1	4	-	-	1	-
Long Kali	4	2	7	2	4	5	-	-	-	-
Paser	46	34	25	6	30	33,1	1	-	1	-

Sumber : BPS, Statistik Pertanian Hortikultura SPH-SBS

Tabel 5.1.7 Produksi Tanaman Sayuran Menurut Kecamatan dan Jenis Tanaman di Kabupaten Paser (Kuintal), 2021 dan 2022

Kecamatan	Bawang Merah (kw)		Bayam (kw)		Buncis (kw)		Cabai Rawit (kw)	
	2021	2022	2021	2022	2021	2022	2021	2022
(1)	(2)	(3)	(4)	(5)	(6)	(7)	(8)	(9)
Batu Sopang	-	-	37	25	37	25	34	75
Muara Samu	-	-	16	15	16	15	180	355
Batu Engau	-	8	-	-	-	-	197	1.346
Tanjung Harapan	-	-	20	-	20	-	80	680
Pasir Belengkong	-	-	-	-	-	-	210	532
Tanah Grogot	-	-	748	578	748	578	2.142	1.974
Kuaro	-	-	37	43	37	43	150	220
Long Ikis	-	-	-	-	-	-	150	300
Muara Komam	-	-	-	-	-	-	70	215
Long Kali	-	-	-	40	-	40	80	100
Paser	-	8	858	701	858	701	3.293	5.797

Lanjutan Tabel 5.1.7

Kecamatan	Kacang Panjang (kw)		Kangkung (kw)		Ketimun (kw)		Labu Siam (kw)	
	2021	2022	2021	2022	2021	2022	2021	2022
(1)	(10)	(11)	(12)	(13)	(14)	(15)	(16)	(17)
Batu Sopang	30	22	20	8	-	-	-	-
Muara Samu	63	88	30	-	10	-	-	-
Batu Engau	-	64	-	-	-	24	-	-
Tanjung Harapan	60	48	15	72	35	16	-	-
Pasir Belengkong	150	69	-	-	40	103	-	-
Tanah Grogot	7.980	4.480	1.230	990	1.650	1.500	-	-
Kuaro	120	82	50	50	156	70	73	40
Long Ikis	20	8	20	40	20	-	-	-
Muara Komam	70	78	-	-	-	40	-	-
Long Kali	28	60	10	50	20	80	360	70
Paser	8.521	4.999	1.375	1.210	1.931	1.833	433	110

Lanjutan Tabel 5.1.7

Kecamatan	Melon (kw)		Petsai/Sawi (kw)		Semangka (tw)		Terung (sw)	
	2021	2022	2021	2022	2021	2022	2021	2022
(1)	(18)	(19)	(20)	(21)	(22)	(23)	(24)	(25)
Batu Sopang	100	-	-	-	290	130	15	20
Muara Samu	-	-	30	18	170	80	80	165
Batu Engau	-	-	-	-	510	2.350	153	781
Tanjung Harapan	-	-	-	16	-	-	122	540
Pasir Belengkong	-	-	-	-	-	-	130	180
Tanah Grogot	-	-	880	748	1.680	2.160	900	1.580
Kuaro	-	-	20	10	380	320	240	110
Long Ikis	-	-	10	-	290	-	16	58
Muara Komam	-	-	-	-	40	160	95	80
Long Kali	-	-	-	-	1.375	1.600	240	50
Paser	100	-	940	792	4.735	6.800	1.991	3.564

Pertanian

Lanjutan Tabel 5.1.7

Kecamatan	Tomat (ha)		Cabai Besar/KW (ha)		Cabai Keriting (ha)		Jamur Tiram (ha)		Jamur Lainnya (ha)	
	2021	2022	2021	2022	2021	2022	2021	2022	2021	2022
(1)	(34)	(35)	(36)	(37)	(38)	(39)	(40)	(41)	(42)	(43)
Batu Sopang	56	20	10	-	34	50	-	-	-	-
Muara Samu	35	55	50	-	110	80	-	-	-	-
Batu Engau	-	814	-	-	-	440	-	-	-	-
Tanjung Harapan	20	80	70	-	70	75	-	-	-	-
Pasir Belengkong	10	60	10	-	30	29	1	-	-	-
Tanah Grogot	2.881	2.144	40	-	2.136	2.383	-	-	-	-
Kuaro	192	80	30	40	-	-	-	-	-	-
Long Ikis	10	8	-	-	-	-	-	-	-	-
Muara Komam	45	40	40	40	15	82	-	-	1	-
Long Kali	120	50	130	180	110	220	-	-	-	-
Paser	3.369	3.351	380	260	2.505	3.359	1	-	1	-

Sumber : BPS, Statistik Pertanian Hortikultura SPH-SBS

Tabel 5.1.8 Luas Panen Tanaman Sayuran dan Buah–Buahan Semusim Menurut Jenis Tanaman, 2021 dan 2022

Jenis Tanaman (1)	Satuan Unit (2)	2021 (3)	2022 (4)
Bawang Daun/ Scallion	ha	-	-
Bawang Merah/ Shallots	ha	-	1
Bawang Putih/ Garlic	ha	-	-
Bayam/ Spinach	ha	50	42
Buncis/ string bean	ha	17	22
Cabai Rawit/ Chili/Cayenne Pepper	ha	80	73
Kacang Panjang/ Long Beans	ha	63	48
Kangkung/ Water Spinach	ha	57	51
Kembang Kol/ Cauliflower	ha	-	0
Kentang/ Potato	ha	-	-
Ketimun/ Cucumber	ha	36	32
Kubis/ Cabbage	ha	-	-
Labu Siam/ Chayote	ha	10	7
Melon/ Melon	ha	2	-
Paprika/ Bell Pepper	ha	-	-
Petsai/Sawi/ Chinese Cabbage/mustard green	ha	46	40
Semangka/ Watermelon	ha	56	59
Stroberi/ Strawberry	ha	-	-
Terung/ Eggplant	ha	55	61
Tomat/ Tomato	ha	46	34
Wortel/ Carrot	ha	-	-
Cabai Besar/TW/Teropong/ Chili/Big chili	ha	25	6
Cabai Keriting / Chili/Curly chili	ha	30	33
Jamur Tiram/ King Oyster Mushroom	m2
Jamur Merang/ Straw Mushroom	m2	-	-
Jamur Lainnya/ Mushroom	m2	1	-

Sumber : BPS, Statistik Pertanian Hortikultura SPH-SBS

Tabel 5.1.9 Produksi Tanaman Sayuran dan Buah-Buahan Semusim Menurut Jenis Tanaman di Kabupaten Paser (kuintal), 2021-2022

Jenis Tanaman (1)	Satuan Unit (2)	2021 (3)	2022 (4)
Bawang Daun	kw/ qui	-	-
Bawang Merah	kw/ qui	-	8
Bawang Putih	kw/ qui	-	-
Bayam	kw/ qui	858	701
Buncis	kw/ qui	207	388
Cabai Rawit	kw/ qui	3.293	5.797
Kacang Panjang	kw/ qui	8.521	4.999
Kangkung	kw/ qui	1375	1.210
Kembang Kol	kw/ qui	-	1
Kentang	kw/ qui	-	-
Ketimun	kw/ qui	1.931	1.833
Kubis	kw/ qui	-	-
Labu Siam	kw/ qui	433	110
Melon	kw/ qui	100	-
Paprika	kw/ qui	-	-
Petsai/Sawi	kw/ qui	940	792
Semangka	kw/ qui	4.735	6.800
Stroberi	kw/ qui	-	-
Terung	kw/ qui	1.991	3.564
Tomat	kw/ qui	3.369	3.351
Wortel	kw/ qui	-	-
Cabai Besar/TW	kw/ qui	380	260
Cabai Keriting	kw/ qui	2.505	3.359
Jamur Tiram	kg	1	-
Jamur Merang	kg	-	-
Jamur Lainnya	kg	1	-

Sumber : BPS, Statistik Pertanian Hortikultura SPH-SBS

Tabel 5.1.10 Luas Panen Tanaman Biofarmaka Menurut Kecamatan dan Jenis Tanaman di Kabupaten Paser (m²), 2021 dan 2022

Kecamatan	Jahe (m ²)		Kencur (m ²)		Kunyit (m ²)		Laos/Lengkuas (m ²)	
	2021	2022	2021	2022	2021	2022	2021	2022
(1)	(2)	(3)	(4)	(5)	(6)	(7)	(8)	(9)
Batu Sopang	100	60	-	-	-	110	-	60
Muara Samu	5.000	7.500	1.000	1 000	1.100	1.000	2.500	2.000
Batu Engau	-	15.000	-	-	-	-	1.100	1.100
Tanjung Harapan	237	2.330	183	31	183	1.433	195	300
Pasir Belengkong	10.400	400	5.100	300	5.200	300	3.200	2.000
Tanah Grogot	17.500	15.000	-	-	10.000	15.000	20.000	20.000
Kuaro	102	200	-	-	2	350	2	150
Long Ikis	200	200	100	200	200	200	-	100
Muara Komam	31.900	20.100	9.750	300	18.600	500	460	300
Long Kali	13	28	5	11	14	31	18	16
Paser	65.452	60.818	16.138	1.842	35.299	18.924	27.475	26.026

Lanjutan Tabel 5.1.10

Kecamatan	Lempuyang (m ²)		Mahkota Dewa (pohon)		Mengkudu/Pace (pohon)		Temukunci (m ²)	
	2021	2022	2021	2022	2021	2022	2021	2022
(1)	(10)	(11)	(12)	(13)	(14)	(15)	(16)	(17)
Batu Sopang	-	-	-	-	-	-	-	-
Muara Samu	-	-	-	-	-	-	-	-
Batu Engau	-	-	-	-	-	-	-	-
Tanjung Harapan	-	-	50	-	84	5	41	-
Pasir Belengkong	-	-	-	-	-	-	-	-
Tanah Grogot	-	-	-	-	-	-	-	-
Kuaro	-	-	-	-	-	-	-	-
Long Ikis	-	-	-	-	-	-	-	-
Muara Komam	-	-	-	-	-	-	-	-
Long Kali	3	-	-	-	11	60	-	-
Paser	3	-	50	-	95	65	41	-

Lanjutan Tabel 5.1.10

Kecamatan	Temulawak (m ²)		Jeruk Nipis (pohon)		Serai (m ²)	
	2021	2022	2021	2022	2021	2022
(1)	(18)	(19)	(20)	(21)	(22)	(23)
Batu Sopang	-	-	50	50	100	100
Muara Samu	-	-	-	-	100	200
Batu Engau	-	-	-	-	10.000	10.000
Tanjung Harapan	146	2	-	15	102	1.016
Pasir Belengkong	-	-	-	-	200	300
Tanah Grogot	-	-	-	-	29.500	19.500
Kuaro	-	-	-	-	-	200
Long Ikis	-	-	-	-	50	250
Muara Komam	-	-	-	10	-	300
Long Kali	-	4	16	36	175	157
Paser	146	6	66	111	40.227	32.023

Sumber : BPS, Statistik Pertanian Hortikultura SPH-TBF

Tabel 5.1.11 Produksi Tanaman Biofarmaka Menurut Kecamatan dan Jenis Tanaman di Kabupaten Paser, 2021 dan 2022

Kecamatan	Jahe (m ²)		Kencur (m ²)		Kunyit (m ²)		Laos/Lengkuas (m ²)	
	2021	2022	2021	2022	2021	2022	2021	2022
(1)	(2)	(3)	(4)	(5)	(6)	(7)	(8)	(9)
Batu Sopang	52	70	-	-	-	110	-	120
Muara Samu	10.000	12.100	2.000	1.400	2.100	1.350	5.000	3.000
Batu Engau	-	15.000	-	-	-	-	1.100	1.100
Tanjung Harapan	481	3.930	181	31	153	2.223	166	450
Pasir Belengkong	10.400	400	4.590	200	5.180	240	3.200	1.280
Tanah Grogot	20.000	40.000	-	-	11.450	22.500	23.300	50.000
Kuaro	104	300	-	-	4	470	4	180
Long Ikis	500	300	200	220	380	240	-	160
Muara Komam	31.950	25.200	19.250	475	36.008	740	848	475
Long Kali	24	33	20	20	29	48	35	34
Paser	73.511	97.333	26.241	2.346	55.304	27.921	33.653	56.799

Lanjutan Tabel 5.1.11

Kecamatan	Lempuyang (m2)		Mahkota Dewa (pohon)		Mengkudu/Pace (pohon)		Temukunci (m2)	
	2021	2022	2021	2022	2021	2022	2021	2022
(1)	(10)	(11)	(12)	(13)	(14)	(15)	(16)	(17)
Batu Sopang	-	-	-	-	-	-	-	-
Muara Samu	-	-	-	-	-	-	-	-
Batu Engau	-	-	-	-	-	-	-	-
Tanjung Harapan	-	-	600	-	33	78	18	-
Pasir Belengkong	-	-	-	-	-	-	-	-
Tanah Grogot	-	-	-	-	-	-	-	-
Kuaro	-	-	-	-	-	-	-	-
Long Ikis	-	-	-	-	-	-	-	-
Muara Komam	-	-	-	-	-	-	-	-
Long Kali	2	-	-	-	6	75	-	-
Paser	2	-	600	-	39	153	18	-

Lanjutan Tabel 5.1.11

Kecamatan	Temulawak (m2)		Jeruk Nipis (pohon)		Serai (m2)	
	2021	2022	2021	2022	2021	2022
(1)	(18)	(19)	(20)	(21)	(22)	(23)
Batu Sopang	-	-	1.350	1.450	600	750
Muara Samu	-	-	-	-	300	1.125
Batu Engau	-	-	-	-	30.000	36.000
Tanjung Harapan	108	2	-	375	306	6.235
Pasir Belengkong	-	-	-	-	600	1.050
Tanah Grogot	-	-	-	-	136.250	90.000
Kuaro	-	-	-	-	-	1.425
Long Ikis	-	-	-	-	150	1.165
Muara Komam	-	-	-	150	-	1.740
Long Kali	-	8	240	1.770	1.040	1.345
Paser	108	10	1.590	3.745	169.246	140.835

Sumber : BPS, Statistik Pertanian Hortikultura SPH-TBF

Tabel 5.1.12 Luas Panen Tanaman Biofarmaka Menurut Jenis Tanaman, 2021 dan 2022

Jenis Tanaman (1)	Satuan Unit (2)	2021 (3)	2022 (4)
Dlingo/Dringo	m2
Jahe	m2	65.452	60.818
Kapulaga	m2	-	-
Keji Beling	m2
Kencur	m2	16.138	1.842
Kunyit	m2	35.299	18.924
Laos/Lengkuas	m2	27.475	26.026
Lempuyang	m2	3	-
Lidah Buaya	m2	-	-
Mahkota Dewa	pohon	50	-
Mengkudu/Pace	pohon	95	65
Sambiloto	m2	-	-
Temuireng	m2	-	-
Temukunci	m2	41	-
Temulawak	m2	146	6
Jeruk Nipis	pohon	66	111
Serai	m2	40.227	32.023

Sumber : BPS, Statistik Pertanian Hortikultura SPH-TBF

... : Data tidak diketahui

Tabel 5.1.13 Produksi Tanaman Biofarmaka Menurut Jenis Tanaman, 2021 dan 2022

Jenis Tanaman (1)	Satuan (2)	2021 (3)	2022 (4)
Dlingo/Dringo	Kg
Jahe	Kg	73 511	97 333
Kapulaga	Kg	-	-
Keji Beling	Kg
Kencur	Kg	26 241	2 346
Kunyit	Kg	55 304	27 921
Laos/Lengkuas	Kg	33 653	56 799
Lempuyang	Kg	2	-
Lidah Buaya	Kg	-	-
Mahkota Dewa	Kg	600	-
Mengkudu/Pace	Kg	39	153
Sambiloto	Kg	-	-
Temuireng	Kg	-	-
Temukunci	Kg	18	-
Temulawak	Kg	108	10
Jeruk Nipis	Kg	1 590	3 745
Serai	Kg	169 246	140 835

Sumber : BPS, Statistik Pertanian Hortikultura SPH-TBF

... : Data tidak diketahui

Tabel 5.1.14 Produksi Buah-buahan Menurut Jenis Tanaman Menurut Kecamatan di Kabupaten Paser, 2021 dan 2022

Kecamatan	Alpukat (kw)		Belimbing (kw)		Duku/Langsap (kw/ qui)		Durian (kw/ qui)	
	2021	2022	2021	2022	2021	2022	2021	2022
(1)	(2)	(3)	(4)	(5)	(6)	(7)	(8)	(9)
Batu Sopang	-	-	-	-	219	226	263	117
Muara Samu	4	8	-	-	126	148	50	64
Batu Engau	8	-	44	100	-	-	-	395
Tanjung Harapan	-	3	26	0	85	5	204	22
Pasir Belengkong	24	24	116	124	-	-	12	12
Tanah Grogot	315	808	218	1.814	299	1.622	2.374	13.818
Kuaro	193	198	68	68	55	76	6	30
Long Ikis	37	12	7	8	117	25	1.024	54
Muara Komam	-	-	-	-	65	142	100	200
Long Kali	63	91	54	63	544	2 085	463	1.449
Paser	644	1.144	533	2.178	1.510	4.329	4.496	16.161

Lanjutan Tabel 5.1.14

Kecamatan	Jambu Air (kw/ qui)		Jambu Biji (kw/ qui)		Jengkol (kw/ qui)		Jeruk Besar (kw/ qui)	
	2021	2022	2021	2022	2021	2022	2021	2022
(1)	(10)	(11)	(12)	(13)	(14)	(15)	(16)	(17)
Batu Sopang	2	5	8	19	-	-	-	-
Muara Samu	6	6	6	7	53	50	-	-
Batu Engau	-	16	198	73	5	79	-	10
Tanjung Harapan	84	5	158	10	-	2	-	-
Pasir Belengkong	55	75	120	144	27	20	6	4
Tanah Grogot	148	166	227	390	23	150	-	-
Kuaro	63	64	41	42	5	15	-	-
Long Ikis	25	48	35	97	15	26	-	-
Muara Komam	17	19	55	37	-	-	-	-
Long Kali	177	602	384	831	5	20	95	117
Paser	577	1 006	1 232	1 649	133	363	101	132

Pertanian

Lanjutan Tabel 5.1.14

Kecamatan	Jeruk Siam/Keprok (kw/ qui)		Mangga (kw/ qui)		Manggis (kw/ qui)		Melinjo (kw/ qui)	
	2021	2022	2021	2022	2021	2022	2021	2022
(1)	(18)	(19)	(20)	(21)	(22)	(23)	(24)	(25)
Batu Sopang	66	142	72	122	-	1	8	26
Muara Samu	-	1	14	21	10	10	4	4
Batu Engau	201	300	143	-	72	3	28	7
Tanjung Harapan	6	5	142	11	7	1	10	-
Pasir Belengkong	1.351	579	12	2	1	-	18	-
Tanah Grogot	21.008	28.573	2.109	2.225	47	121	400	593
Kuaro	39	46	13	35	87	74	21	21
Long Ikis	810	423	600	77	7	2	79	47
Muara Komam	89	82	298	208	-	-	-	-
Long Kali	2.456	329	424	1.047	1	3	8	602
Paser	26.026	30.480	3.827	3.747	232	214	576	1.300

Lanjutan Tabel 5.1.14

Kecamatan	Nangka/Cempedak (kw/ qui)		Nenas (kw/ qui)		Pepaya (kw/ qui)		Petai (kw/ qui)	
	2021	2022	2021	2022	2021	2022	2021	2022
(1)	(26)	(27)	(28)	(29)	(30)	(31)	(32)	(33)
Batu Sopang	74	139	9	38	54	175	-	-
Muara Samu	35	32	15	18	78	77	42	40
Batu Engau	219	231	34	12	123	614	60	112
Tanjung Harapan	205	17	11	4	401	15	39	39
Pasir Belengkong	53	181	43	112	61	349	62	14
Tanah Grogot	1.560	682	82	70	433	471	199	460
Kuaro	315	333	11	11	91	68	15	19
Long Ikis	162	131	22	16	36	34	8	14
Muara Komam	104	171	-	-	68	83	-	-
Long Kali	42	563	13	210	499	1 072	6	105
Paser	2.769	2.481	239	490	1.844	2.958	431	803

Lanjutan Tabel 5.1.14

Kecamatan	Pisang (kw/ qui)		Rambutan (kw/ qui)		Salak (kw/ qui)		Sawo (kw/ qui)	
	2021	2022	2021	2022	2021	2022	2021	2022
(1)	(34)	(35)	(36)	(37)	(38)	(39)	(40)	(41)
Batu Sopang	343	3.255	91	187	1	1	6	12
Muara Samu	65	59	132	135	0	1	20	17
Batu Engau	3.055	23.592	1.980	116	49	-	83	-
Tanjung Harapan	1.325	178	367	23	-	-	64	4
Pasir Belengkong	4.216	2.447	24	435	24	54	720	569
Tanah Grogot	180	1.237	4.997	4.608	1.420	2.390	491	694
Kuaro	4.174	3.857	59	53	58	29	79	62
Long Ikis	456	1.291	205	716	21	19	78	187
Muara Komam	839	2.734	327	622	19	13	20	15
Long Kali	40.184	204.221	5	1.757	8	240	43	713
Paser	54.837	242.871	8 187	8.652	1.600	2.746	1.604	2.274

Lanjutan Tabel 5.1.14

Kecamatan	Sirsak (kw/ qui)		Sukun (kw/ qui)		Buah naga (kw/ qui)	
	2021	2022	2021	2022	2021	2022
(1)	(42)	(43)	(44)	(45)	(46)	(47)
Batu Sopang	2	9	24	42	-	-
Muara Samu	15	10	13	13	-	-
Batu Engau	30	8	3	18	-	16
Tanjung Harapan	84	6	29	4	-	-
Pasir Belengkong	101	139	181	58	8	7
Tanah Grogot	2.815	1.043	1.342	1.161	-	-
Kuaro	3	2	8	8	-	-
Long Ikis	21	9	46	36	-	-
Muara Komam	-	-	29	24	-	-
Long Kali	12	244	77	323	6	34
Paser	3.083	1.470	1.752	1.686	14	57

Lanjutan Tabel 5.1.14

Kecamatan (1)	Lemon (kw/ qui)		Lengkeng (kw/ qui)	
	2021 (48)	2022 (49)	2021 (51)	2022 (52)
Batu Sopang	-	6	-	8
Muara Samu	-	6	-	-
Batu Engau	-	168	-	15
Tanjung Harapan	11	12	1	3
Pasir Belengkong	9	9	1	4
Tanah Grogot	-	-	-	678
Kuaro	-	-	223	12.361
Long Ikis	18	36	-	-
Muara Komam	6	9	-	-
Long Kali	27	38	2	6
Paser	71	284	228	13.076

Sumber : BPS, Statistik Pertanian Hortikultura SPH-SBS

Tabel 5.1.15 Produksi Buah–Buahan dan Sayuran Tahunan Menurut Jenis Tanaman, 2021 dan 2022

Jenis Tanaman (1)	Satuan (2)	2021 (3)	2022 (4)
Alpukat	Kw/qui	644	1.144
Anggur	Kw/qui	-	-
Apel	Kw/qui	-	-
Belimbing	Kw/qui	533	2.178
Duku/Langsar/Kokosan/ Duku	Kw/qui	1.510	4.329
Durian	Kw/qui	4.496	16.161
Jambu Air	Kw/qui	577	1.006
Jambu Biji	Kw/qui	1.232	1.649
Jengkol	Kw/qui	133	363
Jeruk Besar	Kw/qui	101	132
Jeruk Siam/Kepron	Kw/qui	26.026	30.480
Mangga	Kw/qui	3.827	3.747
Manggis	Kw/qui	232	214
Melinjo	Kw/qui	576	1.300
Nangka/Cempedak	Kw/qui	2.769	2.481
Nenas	Kw/qui	239	490
Pepaya	Kw/qui	1.844	2.958
Petai	Kw/qui	431	803
Pisang	Kw/qui	54.837	242.871
Rambutan	Kw/qui	8.187	8.652

Lanjutan Tabel 5.1.15

Jenis Tanaman (1)	Satuan (2)	2021 (3)	2022 (4)
Salak	Kw/qui	1.600	2.746
Sawo	Kw/qui	1.604	2.274
Sirsak	Kw/qui	3.083	1.470
Sukun	Kw/qui	1.752	1.686
Buah Naga	Kw/qui	14	57
Jeruk Lemon	Kw/qui	71	284
Lengkeng	Kw/qui	228	13.076

Sumber : BPS, Statistik Pertanian Hortikultura SPH-BST

Tabel 5.1.16 Luas Areal Tanaman Perkebunan Menurut Kecamatan dan Jenis Tanaman di Kabupaten Paser (ribu ha), 2021 dan 2022

Kecamatan (1)	Kelapa Sawit		Kelapa		Karet	
	2021 (2)	2022 (3)	2021 (4)	2022 (5)	2021 (6)	2022 (7)
Batu Sopang	1.226,00	3.748,00	67,00	67,00	1.229,00	5.664,00
Muara Samu	2.225,00	12.257,00	14,00	5,00	15,00	56,50
Batu Engau	13.467,00	58.328,00	399,00	399,00	783,00	9,00
Tanjung Harapan	1.599,00	8.242,00	240,00	200,00	168,00	1.232,00
Pasir Belengkong	13.640,00	27.920,42	141,00	256,50	690,00	20,00
Tanah Grogot	1.589,50	1.733,00	753,50	753,50	322,00	1.355,00
Kuaro	13.460,00	18.394,43	3,00	3,00	9,00	660,00
Long Ikis	18.873,00	26.077,62	34,00	30,75	60,25	843,00
Muara Komam	564,00	588,00	13,00	13,00	5.311,00	163,00
Long Kali	7.862,00	24.530,95	636,50	595,00	2.620,00	181,50
Paser	74.505,50	181.819,42	2.301,00	2.322,75	11.207,25	10.184,00

Lanjutan Tabel 5.1.16

Kecamatan	Kopi		Kakao		Lada		Lainnya	
	2021	2022	2021	2022	2021	2022	2021	2022
(1)	(8)	(9)	(10)	(11)	(12)	(13)	(14)	(15)
Batu Sopang	58,00	-	1,00	-	-	-	-	10,00
Muara Samu	2,00	3,00	-	3,00	1,00	1,00	-	12,00
Batu Engau	25,00	69,00	2,00	2,00	7,00	11,00	-	10,00
Tanjung Harapan	37,00	37,00	-	-	4,00	4,00	-	16,00
Pasir Belengkong	4,25	2,30	3,00	-	5,00	5,10	-	38,40
Tanah Grogot	38,00	0,50	2,00	-	2,00	-	-	8,50
Kuaro	1,50	1,50	-	-	11,50	-	-	19,00
Long Ikis	2,75	2,75	-	-	41,00	12,00	-	10,45
Muara Komam	75,00	20,00	-	-	9,50	41,00	-	8,75
Long Kali	165,00	140,00	40,50	1,00	-	2,00	-	21,25
Paser	408,50	276,05	48,50	6,00	81,00	76,10	-	154,35

Sumber : Dinas Perkebunan dan Peternakan Kabupaten Paser

Tabel 5.1.17 Produksi Perkebunan Menurut Kecamatan dan Jenis Tanaman di Kabupaten Paser (ribu ton), 2021 dan 2022

Kecamatan	Kelapa Sawit		Kelapa		Karet	
	2021	2022	2021	2022	2021	2022
(1)	(2)	(3)	(4)	(5)	(6)	(7)
Batu Sopang	8.228,00	44.020,55	5,90	26,00	1.072,50	8.380,00
Muara Samu	6.864,90	108.015,00	18,50	18,50	72,00	141,25
Batu Engau	13.467,00	902.900,00	340,00	46,50	449,40	6,40
Tanjung Harapan	13.850,00	64.701,80	437,00	72,00	122,00	6.032,50
Pasir Belengkong	75,17	185.686,82	-	-	5,52	72,00
Tanah Grogot	10.860,60	26.062,75	1.170,40	924,00	68,84	1.125,00
Kuaro	107.425,50	140.383,05	4,20	556,80	6,40	195,51
Long Ikis	19.497,60	120.478,60	90,00	14,67	11,70	975,04
Muara Komam	6.347,40	4.313,00	18,90	18,90	1.125,00	32,00
Long Kali	100.158,48	435.075,10	1.145,28	812,00	5.040,00	66,80
Paser	286.774,65	2.031.636,67	3.230,18	2.489,37	7.973,36	17.026,50

Lanjutan Tabel 5.1.17

Kecamatan	Kopi		Kakao		Lada	
	2021	2022	2021	2022	2021	2022
(1)	(8)	(9)	(10)	(11)	(12)	(13)
Batu Sopang	9,50	-	-	-	-	-
Muara Samu	0,40	0,40	-	3,00	0,50	0,50
Batu Engau	3,16	26,00	0,65	2,00	1,00	1,60
Tanjung Harapan	5,40	37,00	-	-	0,74	-
Pasir Belengkong	0,28	0,48	-	-	2,07	1,03
Tanah Grogot	12,16	0,65	0,33	-	0,79	-
Kuaro	0,80	9,69	-	-	1,80	-
Long Ikis	10,50	10,50	-	-	1,20	1,20
Muara Komam	23,80	5,00	-	-	6,00	6,00
Long Kali	6,40	22,00	1,04	1,00	0,87	0,40
Paser	72,40	111,72	2,02	6,00	14,96	10,73

Lanjutan Tabel 5.1.17

Kecamatan	Lainnya	
	2021	2022
(1)	(14)	(15)
Batu Sopang	-	5,00
Muara Samu	-	12,02
Batu Engau	-	51,50
Tanjung Harapan	-	10,00
Pasir Belengkong	-	3,58
Tanah Grogot	-	7,50
Kuaro	-	3,19
Long Ikis	-	0,41
Muara Komam	-	6,50
Long Kali	-	37,89
Paser	0,00	137,58

Sumber : Dinas Perkebunan dan Peternakan Kabupaten Paser

Tabel 5.1.18 Luas Areal Perkebunan Menurut Jenis Tanaman di Kabupaten Paser (ha), 2022

Jenis Tanaman (1)	Tanaman Belum Menghasilkan (2)	Tanaman Menghasilkan (3)	Tanaman Tua/Rusak (4)	Jumlah (5)
Kelapa Sawit/Oil Palm	29 012,00	149 319,42	3 488,00	181 819,42
Kelapa/Coconut	194,00	1 463,75	665,00	2 322,75
Karet/Rubber	1 755,50	7 727,50	701,00	10 184,00
Kopi/Coffee	4,00	49,75	222,30	276,05
Kakao/Cocoa	0,00	6,00	0,00	6,00
Tebu/Sugar Cane	0,00	0,00	0,00	0,00
Teh/Tea	0,00	0,00	0,00	0,00
Tembakau/Tobacco	0,00	0,00	0,00	0,00
Lada/Pepper	24,30	40,55	11,25	76,10
Aren	29,45	37,00	6,30	72,75
Kapuk	0,00	1,05	0,30	1,35
Kayu Manis	0,00	0,00	1,00	1,00
Kemiri	13,25	20,00	15,00	48,25
Melinjo	3,00	0,00	0,00	3,00
Sagu	4,50	6,50	17,00	28,00
Lainnya	50,20	64,55	39,60	154,35

Sumber : Dinas Perkebunan dan Peternakan Kabupaten Paser

Tabel 5.1.19 Luas Areal Perkebunan Rakyat Menurut Jenis Tanaman di Kabupaten Paser (ha), 2022

Jenis Tanaman (1)	Tanaman Belum Menghasilkan (2)	Tanaman Menghasilkan (3)	Tanaman Tua/Rusak (4)	Jumlah (5)
Kelapa Sawit	21 984,00	55 231,70	3 488,00	80 703,70
Kelapa	194,00	1 463,75	665,00	2 322,75
Karet	1 755,50	7 268,50	701,00	9 725,00
Kopi	4,00	49,75	222,30	276,05
Kakao	0,00	6,00	0,00	6,00
Tebu	0,00	0,00	0,00	0,00
Teh	0,00	0,00	0,00	0,00
Tembakau	0,00	0,00	0,00	0,00
Lada	24,30	40,55	11,25	76,10
Aren	29,45	37,00	6,30	72,75
Kapuk	0,00	1,05	0,30	1,35
Kayu Manis	0,00	0,00	1,00	1,00
Kemiri	13,25	20,00	15,00	48,25
Melinjo	3,00	0,00	0,00	3,00
Sagu	4,50	6,50	17,00	28,00
Lainnya	50,20	64,55	39,60	154,35

Sumber : Dinas Perkebunan dan Peternakan Kabupaten Paser

Tabel 5.1.20 Luas Areal Perkebunan Besar Negara (PTP) Menurut Jenis Tanaman di Kabupaten Paser (ha), 2022

Jenis Tanaman	Tanaman Belum Menghasilkan	Tanaman Menghasilkan	Tanaman Tua/Rusak	Jumlah
(1)	(2)	(3)	(4)	(5)
Kelapa Sawit	5.788,00	80.962,00	0,00	86.714,00
Kelapa	0,00	0,00	0,00	0,00
Karet	0,00	60,00	0,00	60,00
Kopi	0,00	0,00	0,00	0,00
Kakao	0,00	0,00	0,00	0,00
Tebu	0,00	0,00	0,00	0,00
Teh	0,00	0,00	0,00	0,00
Tembakau	0,00	0,00	0,00	0,00
Lada	0,00	0,00	0,00	0,00
Lainnya	0,00	0,00	0,00	0,00

Sumber : Dinas Perkebunan dan Peternakan Kabupaten Paser

Tabel 5.1.21 Luas Areal Perkebunan Besar Swasta (PBS) Menurut Jenis Tanaman di Kabupaten Paser (ha), 2022

Jenis Tanaman	Tanaman Belum Menghasilkan	Tanaman Menghasilkan	Tanaman Tua/Rusak	Jumlah
(1)	(2)	(3)	(4)	(5)
Kelapa Sawit	1.240,00	13.161,72	0,00	14.401,72
Kelapa	0,00	0,00	0,00	0,00
Karet	0,00	399,00	0,00	399,00
Kopi	0,00	0,00	0,00	0,00
Kakao	0,00	0,00	0,00	0,00
Tebu	0,00	0,00	0,00	0,00
Teh	0,00	0,00	0,00	0,00
Tembakau	0,00	0,00	0,00	0,00
Lada	0,00	0,00	0,00	0,00
Lainnya	0,00	0,00	0,00	0,00

Sumber : Dinas Perkebunan dan Peternakan Kabupaten Paser

Tabel 5.1.22 Populasi Ternak Menurut Kecamatan dan Jenis Ternak di Kabupaten Paser (ekor), 2022

Kecamatan (1)	Sapi Perah (2)	Sapi Potong (3)	Kerbau (4)	Kuda (5)	Kambing (6)	Domba (7)	Babi (8)
Batu Sopang	-	2.233	21	-	1 417	-	-
Muara Samu	-	226	108	-	198	-	-
Batu Engau	-	2.847	-	-	949	11	-
Tanjung Harapan	-	1.496	-	-	906	105	-
Pasir Belengkong	-	2.718	17	-	439	33	110
Tanah Grogot	-	395	-	-	304	-	136
Kuaro	-	248	-	-	58	-	42
Long Ikis	-	756	68	-	288	-	-
Muara Komam	-	3.010	55	-	1.303	6	487
Long Kali	-	2.125	106	-	330	-	-
Paser	-	16.054	375	-	6.192	155	775

Sumber : Dinas Perkebunan dan Peternakan Kabupaten Paser

Tabel 5.1.23 Populasi Unggas Menurut Kecamatan dan Jenis Unggas di Kabupaten Paser, 2022

Kecamatan (1)	Ayam Kampung (2)	Ayam Petelur (3)	Ayam Pedaging (4)	Itik/Itik Manila (5)
Batu Sopang	7.370	-	-	1.096
Muara Samu	3.525	-	-	300
Batu Engau	51.867	515	84.942	576
Tanjung Harapan	22.212	-	104.000	5.386
Pasir Belengkong	18.028	-	57.460	408
Tanah Grogot	2.565	-	-	661
Kuaro	1.717	-	-	196
Long Ikis	4.290	-	-	1.037
Muara Komam	36.873	-	289.500	821
Long Kali	15.540	1.100	144.000	1.363
Paser	163.987	1.615	679.902	11.844

Sumber : Dinas Perkebunan dan Peternakan Kabupaten Paser

Tabel 5.1.24 Banyaknya Ternak Yang Dipotong di Kabupaten Paser, 2018 - 2022

Jenis Ternak (1)	2018 (2)	2019 (3)	2020 (4)	2021 (5)	2022 (6)
Sapi	3.184	2.690	2.524	2.025	3.187
Kerbau	6	6	66	1	32
Kambing	691	1.238	1.908	207	2.408
Domba	0	33	14	2	12
Ayam Ras	1.999.589	2.649.742	2.944.562	5.040	172.278
Ayam Buras	460.622	809.212	117.250	0	535.052
Itik	20.576	23.500	14.148	14.148	21.010

Sumber : Dinas Perkebunan dan Peternakan Kabupaten Paser

Tabel 5.1.25 Banyaknya Ternak yang Lahir dan Mati di Kabupaten Paser (Ekor), 2022

Jenis Ternak (1)	Lahir (2)	Mati (3)
Sapi	1.126	1.319
Kerbau	72	57
Kambing	1.147	1.877
Domba	42	17
Babi	642	1.292
Rusa	1.039.870	3.28.271
Ayam Ras	-	1.770
Ayam Buras	-	1.570
Itik	-	2.135

Sumber : Dinas Perkebunan dan Peternakan Kabupaten Paser

Tabel 5.1.26 Produksi Telur Unggas di Kabupaten Paser (butir), 2017 - 2022

Tahun (1)	Ayam Petelur (2)	Ayam Buras (3)	Itik (4)
2017	10.905.300	6.837.023	681.581
2018	31.158.000	6.973.023	1.947.375
2019	15.579.000	7.127.023	973.688
2020	1.575.000	25.933.969	98.438
2021	1.586.000	25.933.969	99.125
2022	2.625.000	26.828.636	164.063

Sumber : Dinas Perkebunan dan Peternakan Kabupaten Paser

Tabel 5.1.27 Jumlah Rumah Tangga Perikanan Tangkap Menurut Kecamatan dan Subsektor di Kabupaten Paser, 2021 dan 2022

Kecamatan	Perikanan Laut		Perairan Umum		Jumlah	
	2021	2022	2021	2022	2021	2022
(1)	(2)	(3)	(4)	(5)	(6)	(7)
Batu Sopang	-	-	-	-	-	-
Muara Samu	-	-	-	-	-	-
Batu Engau	115	119	-	-	115	119
Tanjung Harapan	960	996	-	-	960	996
Pasir Belengkong	39	44	72	103	111	147
Tanah Grogot	705	744	151	155	856	899
Kuaro	843	860	11	25	854	885
Long Ikis	199	212	-	-	199	212
Muara Komam	-	-	-	-	-	-
Long Kali	418	449	22	79	440	528
Paser	3.279	3.424	256	362	3.535	3.786

Sumber : Dinas Perikanan Kabupaten Paser

Tabel 5.1.28 Produksi Perikanan Tangkap Menurut Kecamatan dan Subsektor di Kabupaten Paser (ton), 2021 dan 2022

Kecamatan	Perikanan Laut		Perairan Umum		Jumlah	
	2021	2022	2021	2022	2021	2022
(1)	(2)	(3)	(4)	(5)	(6)	(7)
Batu Sopang	-	-	-	-	-	-
Muara Samu	-	-	-	-	-	-
Batu Engau	72,40	64,90	-	-	72,40	64,90
Tanjung Harapan	1.299,00	3.253,76	-	-	1.299,00	3.253,76
Pasir Belengkong	43,00	75,05	21,80	25,48	64,80	100,53
Tanah Grogot	2.035,10	1.622,48	43,00	21,84	2.078,10	1.644,32
Kuaro	1.374,00	1.290,55	3,20	17,28	1.377,20	1.307,83
Long Ikis	187,00	311,35	-	-	187,00	311,35
Muara Komam	-	-	-	-	-	-
Long Kali	5.601,00	4.010,20	2,00	19,27	5.603,00	4.029,46
Paser	10.611,50	10.628,29	70,00	83,87	10.681,50	10.712,16

Sumber : Dinas Perikanan Kabupaten Paser

Tabel 5.1.29 Jumlah Rumah Tangga Perikanan Budidaya Menurut Kecamatan dan Jenis Budidaya di Kabupaten Paser, 2022

Kecamatan (1)	Budidaya Laut (2)	Tambak (3)	Kolam (4)	Keramba (5)	Jaring Apung (6)	Sawah (7)	Jumlah (8)
Batu Sopang	-	-	56	-	-	-	56
Muara Samu	-	-	53	-	-	-	53
Batu Engau	-	175	76	-	-	-	251
Tanjung Harapan	-	922	30	-	-	-	952
Pasir Belengkong	-	156	401	-	-	-	557
Tanah Grogot	-	539	285	-	2	-	826
Kuaro	-	487	229	-	1	-	717
Long Ikis	-	364	492	-	-	-	856
Muara Komam	-	-	94	-	-	-	94
Long Kali	-	407	364	-	-	-	771
Paser	-	3.050	2.080	-	3	-	5.133

Sumber : Dinas Perikanan Kabupaten Paser

Tabel 5.1.30 Produksi Perikanan Budidaya Menurut Kecamatan dan Subsektor di Kabupaten Paser (ton), 2022

Kecamatan (1)	Budidaya Laut (2)	Tambak (3)	Kolam (4)	Keramba (5)	Jaring Apung (6)	Sawah (7)	Jumlah (8)
Batu Sopang	-	-	11,48	-	-	-	11,48
Muara Samu	-	-	10,23	-	-	-	10,23
Batu Engau	-	1.026,81	17,76	-	-	-	1.044,57
Tanjung Harapan	-	2.524,74	-	-	-	-	2.524,74
Pasir Belengkong	-	965,82	27,27	-	-	-	993,09
Tanah Grogot	-	1.920,89	50,14	-	1,40	-	1.972,43
Kuaro	-	1.455,55	48,78	-	-	-	1.504,33
Long Ikis	-	1.365,47	63,40	-	-	-	1.428,87
Muara Komam	-	-	10,98	-	-	-	10,98
Long Kali	-	4.629,42	29,09	-	-	-	4.658,51
Paser	-	13.888,70	269,13	-	1,40	-	14.159,23

Sumber : Dinas Perikanan Kabupaten Paser

Tabel 5.1.31 Luas Budi Daya Tambak dan Kolam Air Tawar Menurut Kecamatan (ha) di Kabupaten Paser, 2022

Kecamatan		Tambak			
		Potensi	Manfaat		
			Produksi	Non Produksi	Luas Total
(1)	(2)	(3)	(4)	(5)	
Batu Sopang	-	-	-	-	
Muara Samu	-	-	-	-	
Batu Engau	5.017,99	2.155,84	2.862,15	5.017,99	
Tanjung Harapan	4.634,89	2.355,04	2.279,85	4.634,89	
Pasir Belengkong	3.561,99	1.597,54	1.964,45	3.561,99	
Tanah Grogot	6.320,59	3.206,54	3.114,05	6.320,59	
Kuaro	4.941,29	2.315,24	2.626,05	4.941,29	
Long Ikis	3.408,79	1.518,34	1.890,45	3.408,79	
Muara Komam	-	-	-	-	
Long Kali	4.864,46	2.791,46	2.073,00	4.864,46	
Paser	32.750,00	15.940,00	16.810,00	32.750,00	

Lanjutan Tabel 5.1.31

Kecamatan		Kolam			
		Potensi	Manfaat		
			Produksi	Non Produksi	Luas Total
(1)	(6)	(7)	(8)	(9)	
Batu Sopang	80,11	14,33	65,78	80,11	
Muara Samu	72,61	7,83	64,78	72,61	
Batu Engau	72,61	7,83	64,78	72,61	
Tanjung Harapan	-	-	-	-	
Pasir Belengkong	81,61	15,38	66,23	81,61	
Tanah Grogot	83,11	20,50	62,61	83,11	
Kuaro	77,11	12,42	64,69	77,11	
Long Ikis	84,61	19,16	65,45	84,61	
Muara Komam	72,61	9,03	63,58	72,61	
Long Kali	81,62	16,06	65,56	81,62	
Paser	706,00	122,54	583,46	706,00	

Sumber : Dinas Perikanan Kabupaten Paser

Tabel 5.1.32 Banyaknya Perahu/Kapal Penangkap Ikan Perairan Air Laut Menurut Kecamatan dan Jenis Kapal di Kabupaten Paser, 2022

Kecamatan	Perahu Tanpa Motor		Perahu Motor Tempel	Kapal Motor		
	Kecil	Sedang		0 – 5 GT	5 – 10 GT	10- 30 GT
(1)	(2)	(3)	(4)	(5)	(6)	(7)
Batu Sopang	-	-	-	-	-	-
Muara Samu	-	-	-	-	-	-
Batu Engau	-	-	92	23	-	-
Tanjung Harapan	-	-	18	928	8	18
Pasir Belengkong	-	-	15	30	-	-
Tanah Grogot	-	-	20	705	7	2
Kuaro	-	-	66	774	4	-
Long Ikis	-	-	48	158	-	-
Muara Komam	-	-	-	-	-	-
Long Kali	-	-	10	406	2	-
Paser	-	-	269	3.024	21	20

Sumber : Dinas Perikanan Kabupaten Paser

Tabel 5.1.33 Banyaknya Perahu/Kapal Penangkap Ikan Perairan Air Umum Menurut Kecamatan dan Jenis Kapal di Kabupaten Paser, 2022

Kecamatan	Jukung	Tidak Bermotor		Motor Tempel
		Kecil	Sedang	
(1)	(2)	(3)	(4)	(5)
Batu Sopang	-	-	-	-
Muara Samu	-	-	-	-
Batu Engau	-	-	-	-
Tanjung Harapan	-	-	-	-
Pasir Belengkong	-	10	-	93
Tanah Grogot	-	12	-	143
Kuaro	-	-	-	25
Long Ikis	-	-	-	-
Muara Komam	-	-	-	-
Long Kali	-	2	-	77
Paser	-	24	-	338

Sumber : Dinas Perikanan Kabupaten Paser

Tabel 5.1.34 Banyaknya Alat Penangkap Ikan Perikanan Laut Menurut Kecamatan di Kabupaten Paser, 2021

Kecamatan	Pukat Kantong	Pukat Cincin	Jaring Insang Berlapis	Jaring Insang Hanyut	Jaring Insang Tetap
(1)	(2)	(3)	(4)	(5)	(6)
Batu Sopang	-	-	-	-	-
Muara Samu	-	-	-	-	-
Batu Engau	-	-	-	-	3
Tanjung Harapan	-	20	250	175	116
Pasir Belengkong	-	-	-	-	20
Tanah Grogot	81	-	300	64	17
Kuaro	41	-	100	128	46
Long Ikis	-	-	82	25	70
Muara Komam	-	-	-	-	-
Long Kali	282	-	174	35	60
Paser	404	20	906	427	332

Lanjutan Tabel 5.1.34

Kecamatan	Pancing	Perangkap	Alat Pengumpul dan Penangkap	
			Alat Pengumpul Kerang	Perangkap Kepiting
(1)	(7)	(8)	(9)	(10)
Batu Sopang	-	-	-	-
Muara Samu	-	-	-	-
Batu Engau	7	-	-	52
Tanjung Harapan	76	2	22	55
Pasir Belengkong	20	-	-	24
Tanah Grogot	44	-	28	46
Kuaro	74	6	27	70
Long Ikis	13	2	16	21
Muara Komam	-	-	-	-
Long Kali	12	-	19	37
Paser	246	10	112	305

Sumber : Dinas Perikanan Kabupaten Paser

5.2 Energi

Listrik

Listrik adalah komoditas penting bagi keberlangsungan sendi-sendi kehidupan manusia saat ini. Tanpa pasokan energi listrik, hampir dipastikan banyak dunia usaha, rumah tangga maupun sektor yang lain lumpuh. Sebagian besar sumber energi listrik di Kabupaten Paser hingga saat ini masih dipasok oleh PT. PLN.

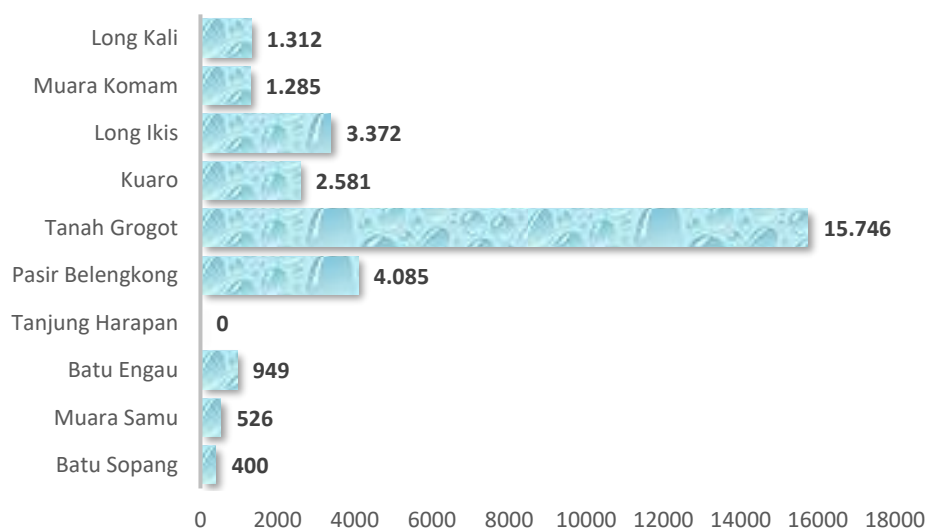
Di Kabupaten Paser, terdapat dua Kantor Ranting PT. PLN, yaitu Ranting Tanah Grogot dan Ranting Long Ikis. Ranting Tanah Grogot mencakup wilayah Kecamatan Batu Sopang, Batu Engau, Tanjung Harapan, Tanah Grogot, Pasir Belengkong, dan Muara Komam. Sedangkan Kantor Ranting Long Ikis mencakup wilayah Kecamatan Kuaro, Long Ikis, dan Long Kali. Pada Desember 2022, tercatat jumlah pelanggan PLN di Kabupaten Paser Sebanyak 86.964, terjadi peningkatan (nett) 5.262 pelanggan dibanding Desember 2021.

Air Minum

Perusahaan yang mendominasi pengelolaan air bersih di Kabupaten Paser adalah Perusahaan Daerah Milik Daerah (Perusahaan Umum Daerah Air Minum Tirta Kandilo). Namun, sampai tahun 2022 Perusahaan Umum Daerah Air Minum Tirta Kandilo belum mampu memenuhi kebutuhan air bersih untuk seluruh desa di Kabupaten Paser. Masih ada wilayah yang belum terjangkau jaringan air bersih yaitu Tanjung Harapan yang belum sama sekali mendapatkan layanan air bersih.

Meski demikian, jumlah pelanggan Perusahaan Umum Daerah Air Minum Tirta Kandilo setiap tahunnya terus menunjukkan peningkatan. Pada tahun 2021 terdapat 26.339 pelanggan, kemudian meningkat pada tahun 2022 menjadi 30.256 pelanggan se-Kabupaten Paser, dengan distribusi air terbanyak pada Kecamatan Tanah Grogot sebesar 4.287.501 m³ distribusi air selama satu tahun

Gambar 5.2.2 Jumlah Pelanggan Perusahaan Umum Daerah Air Minum Tirta Kandilo Kabupaten Paser, 2022



Sumber: Perusahaan Umum Daerah Air Minum Tirta Kandilo Kabupaten Paser

Tabel 5.2.2 Daya Terpasang, Produksi, dan Distribusi Listrik PT. PLN (Persero) pada Cabang/Ranting PLN Menurut Kecamatan di Kabupaten Paser, 2022

PLN Ranting (1)	Daya Terpasang (KW) (2)	Produksi Listrik (KWh) (3)	Listrik Terjual (KWh) (4)	Dipakai Sendiri (KWh) (5)	Susut/Hilang (KWh) (6)
Tanah Grogot ¹	93.855.130	150.855.131	135.086.210	-	15.768.921
Long Ikis ²	30.550.500	50.288.283	44.630.793	-	5.657.490
Paser	124.405.630	201.143.414	179.717.003	-	21.426.411

Catatan : ¹ Data Tanah Grogot termasuk Batu Sopang, Pasir Belengkong, Muara Komam dan Batu Engau

² Data Long Ikis termasuk Kuaro, Pasir Mayang dan Long Kali

Sumber : PT PLN (PERSERO) Wilayah Kabupaten Paser

Tabel 5.2.3 Jumlah Pelanggan Listrik Menurut Ranting PLN di Kabupaten Paser, 2018-2022

PLN Ranting (1)	2018 (2)	2019 (3)	2020 (4)	2021 (5)	2022 (6)
Tanah Grogot	44.296	48.661	52.538	56.630	60.720
Long Ikis	19.357	21.494	23.481	25.072	26.244
Paser	63.653	70.155	76.019	81.702	86.964

Catatan : ¹ Data Tanah Grogot termasuk Batu Sopang, Pasir Belengkong, Muara Komam dan Batu Engau

² Data Long Ikis termasuk Kuaro, Pasir Mayang dan Long Kali

Sumber : PT PLN (PERSERO) Wilayah Kabupaten Paser

Tabel 5.2.4 Banyaknya Pelanggan Listrik dan Kapasitas Tersambung Menurut Ranting/Sub Ranting PLN di Kabupaten Paser, 2022

PLN Ranting (1)	Banyaknya Pelanggan (2)	Kapasitas Tersambung (3)
Tanah Grogot	60.720	93.855.130
Long Ikis	26.244	30.550.500
Paser	86.964	124.405.630

Catatan : ¹ Data Tanah Grogot termasuk Batu Sopang, Pasir Belengkong, Muara Komam dan Batu Engau

² Data Long Ikis termasuk Kuaro, Pasir Mayang dan Long Kali

Sumber : PT PLN (PERSERO) Wilayah Kabupaten Paser

Tabel 5.2.5 Banyaknya Pelanggan dan Daya Tersambung Pada PLN Dirinci per Bulan di Kabupaten Paser, 2022

Bulan	Banyaknya Pelanggan	Daya Tersambung (VA)
Januari	82.151	114.686.030
Februari	82.563	115.453.530
Maret	83.034	116.414.330
April	83.700	117.460.480
Mei	84.005	118.003.330
Juni	84.381	118.735.480
Juli	84.760	119.364.780
Agustus	85.130	120.192.380
September	85.478	121.316.080
Oktober	85.961	122.067.680
November	86.366	122.669.880
Desember	86.964	124.405.630

Catatan : Data belum termasuk PLN Long Ikis

Sumber : PT PLN (PERSERO) Wilayah Kabupaten Paser

Tabel 5.2.6 Banyaknya Pemasangan Baru dan Penambahan Daya Listrik PLN di Kabupaten Paser, 2022

Bulan	Tanah Grogot	
	Banyaknya Pelanggan*	Tambah Daya
(1)	(2)	(3)
Januari	449	656 500
Februari	412	767 500
Maret	471	960 800
April	666	1 046 150
Mei	305	542 850
Juni	376	732 150
Juli	379	629 300
Agustus	370	827 600
September	348	1 123 700
Oktober	483	751 600
November	405	602 200
Desember	598	1 735 750
Jumlah	5.262	10 376 100

Catatan : *) Tidak termasuk PLN Long Ikis

Sumber : PT PLN (PERSERO) Wilayah Kabupaten Paser

Tabel 5.2.7 Jumlah Pelanggan Air yang Disalurkan Menurut Kecamatan di Kabupaten Paser, 2022

Kecamatan (1)	Pelanggan (2)	Air Disalurkan (m ³) (3)	Nilai (Rp) (4)
Batu Sopang	400	93.217	579.029.000
Muara Samu	526	40.402	235.034.030
Batu Engau	949	243.329	1.454.152.960
Tanjung Harapan	-	-	-
Pasir Belengkong	4.085	907.449	5.131.798.710
Tanah Grogot	15.746	4.287.501	26.164.743.240
Kuaro	2.581	717.472	4.208.015.460
Long Ikis	3.372	851.350	5.150.133.910
Muara Komam	1.285	315.190	1.830.780.180
Long Kali	1.312	357.810	2.073.875.550
Paser	30.256	7.813.720	46.827.563.040

Sumber : Perusahaan Umum Daerah Air Minum Tirta Kandilo Kabupaten Paser

Tabel 5.2.8 Produksi Air Minum Perusahaan Umum Daerah Air Minum Tirta Kandilo (m³) di Kabupaten Paser, 2022

Bulan (1)	Batu Sopang (2)	Muara Samu (3)	Batu Engau (4)	Tanjung Harapan (5)	Pasir Belengkong (6)
Januari	9.984,0	2.568,0	23.957,0	-	101.720,0
Februari	7.521,0	2.876,0	20.010,6	-	94.274,6
Maret	8.327,0	3.078,0	22.768,1	-	101.098,9
April	8.598,8	2.385,0	21.770,7	-	104.408,9
Mei	7.966,4	3.247,5	23.352,8	-	118.182,9
Juni	9.874,1	3.341,3	22.599,4	-	107.110,3
Juli	7.769,0	3.471,1	23.352,8	-	119.466,2
Agustus	10.483,1	3.452,6	21.182,3	-	118.597,9
September	7.301,3	3.887,2	24.827,2	-	118.736,2
Oktober	9.208,4	4.396,3	25.191,0	-	118.452,2
November	9.852,9	6.031,6	25.827,9	-	119.722,1
Desember	6.329,7	7.240,3	24.139,1	-	160.712,3

Lanjutan Tabel 5.2.8

Bulan (1)	Tanah Grogot (7)	Kuaro (8)	Long Ikis (9)	Muara Komam (10)	Long Kali (11)
Januari	704.404,0	74.743,7	112.125,4	29.705,0	30.533,5
Februari	630.249,0	72.146,5	100.905,9	28.477,8	30.546,6
Maret	706.269,0	79.181,2	111.603,5	30.684,8	31.665,5
April	680.358,0	78.861,5	107.832,0	29.453,0	31.600,7
Mei	741.418,0	80.195,0	111.708,7	33.585,0	33.990,6
Juni	740.939,0	79.193,4	104.311,3	22.759,1	33.430,1
Juli	761.056,0	83.945,7	106.363,2	33.705,0	34.318,2
Agustus	748.421,0	78.710,8	103.204,3	30.640,0	36.179,6
September	707.837,0	74.043,8	101.685,1	28.077,0	35.472,3
Oktober	728.079,0	76.179,9	104.484,3	29.319,9	33.494,5
November	706.609,0	72.680,8	95.540,9	30.134,0	34.225,7
Desember	731.571,0	77.740,1	110.315,7	27.825,0	36.295,4

Sumber : Perusahaan Umum Daerah Air Minum Tirta Kandilo Kabupaten Paser

Tabel 5.2.9 Kapasitas Air Minum Perusahaan Umum Daerah Air Minum Tirta Kandilo (liter/detik) di Kabupaten Paser, 2022

Bulan (1)	Batu Sopang (2)	Muara Samu (3)	Batu Engau (4)	Tanjung Harapan (5)	Pasir Belengkong (6)
Januari	7,4	6,4	11,7	-	38,0
Februari	6,2	7,2	11,7	-	39,0
Maret	6,2	3,9	11,7	-	37,9
April	6,6	3,2	11,5	-	40,4
Mei	5,9	5,5	12,0	-	44,2
Juni	7,6	3,1	12,0	-	41,4
Juli	5,8	3,6	12,0	-	44,6
Agustus	7,8	3,3	11,3	-	44,3
September	5,6	3,9	12,9	-	45,9
Oktober	6,9	3,8	12,0	-	44,3
November	7,4	4,4	12,0	-	46,2
Desember	4,7	6,1	12,0	-	41,2

Lanjutan Tabel 5.2.9

Bulan	Tanah Grogot	Kuaro	Long Ikis	Muara Komam	Long Kali
(1)	(7)	(8)	(9)	(10)	(11)
Januari	265,0	27,9	42,1	12,7	11,6
Februari	260,5	29,8	42,7	13,5	12,7
Maret	263,7	29,8	42,3	13,1	12,2
April	263,1	30,4	42,2	13,0	12,5
Mei	276,8	30,0	43,0	14,4	13,1
Juni	289,0	30,6	40,3	10,1	13,3
Juli	284,1	31,5	41,2	14,6	13,6
Agustus	279,4	29,7	40,6	13,0	13,9
September	276,1	28,6	40,2	12,6	14,0
Oktober	271,8	28,5	40,0	12,8	13,1
November	272,6	28,4	38,3	13,6	13,5
Desember	273,1	29,1	42,2	12,2	13,8

Sumber : Perusahaan Umum Daerah Air Minum Tirta Kandilo Kabupaten Paser

Tabel 5.2.10 Banyaknya Pelanggan Air Minum Perusahaan Umum Daerah Air Minum Tirta Kandilo Dirinci Perbulan di Kabupaten Paser, 2022

Bulan	Batu Sopang	Muara Samu	Batu Engau	Tanjung Harapan	Pasir Belengkong
(1)	(2)	(3)	(4)	(5)	(6)
Januari	380	227	919	-	4.001
Februari	381	227	919	-	4.001
Maret	381	228	919	-	4.018
April	386	230	918	-	4.038
Mei	390	230	918	-	4.039
Juni	394	230	918	-	4.039
Juli	394	230	918	-	4.039
Agustus	394	230	918	-	4.047
September	394	364	918	-	4.062
Oktober	394	368	937	-	4.051
November	395	371	937	-	4.051
Desember	400	526	949	-	4.085

Lanjutan Tabel 5.2.10

Bulan (1)	Tanah Grogot (7)	Kuaro (8)	Long Ikis (9)	Muara Komam (10)	Long Kali (11)
Januari	15.330	2.472	3.205	1.264	1.309
Februari	15.327	2.503	3.199	1.264	1.309
Maret	15.451	2.519	3.199	1.264	1.309
April	15.394	2.524	3.207	1.285	1.309
Mei	15.394	2.524	3.207	1.285	1.309
Juni	15.394	2.524	3.207	1.282	1.309
Juli	15.394	2.524	3.207	1.281	1.309
Agustus	15.415	2.536	3.207	1.283	1.309
September	15.538	2.546	3.207	1.283	1.309
Oktober	15.612	2.561	3.207	1.284	1.309
November	15.709	2.572	3.222	1.283	1.309
Desember	15.746	2.581	3.372	1.285	1.312

Sumber : Perusahaan Umum Daerah Air Minum Tirta Kandilo Kabupaten Paser

Tabel 5.2.11 Distribusi Air Minum Perusahaan Umum Daerah Air Minum Tirta Kandilo (m³) di Kabupaten Paser, 2022

Bulan (1)	Batu Sopang (2)	Muara Samu (3)	Batu Engau (4)	Tanjung Harapan (5)	Pasir Belengkong (6)
Januari	9.564,0	2.558,8	23.049,8	-	99.841,0
Februari	7.236,5	2.864,4	18.799,4	-	92.564,5
Maret	7.717,3	2.914,0	21.486,5	-	99.217,0
April	7.934,0	2.250,0	20.655,9	-	102.556,0
Mei	7.232,6	3.074,0	22.127,6	-	116.222,0
Juni	9.593,0	3.137,9	21.400,8	-	105.248,5
Juli	7.604,0	3.450,3	22.114,2	-	117.499,0
Agustus	10.321,1	3.224,0	20.036,5	-	116.635,0
September	6.791,1	3.507,9	23.665,7	-	116.816,5
Oktober	8.616,2	4.017,0	24.002,9	-	116.490,0
November	9.155,4	5.663,0	24.852,1	-	117.758,9
Desember	6.091,0	6.849,0	23.079,7	-	104.806,4

Lanjutan Tabel 5.2.11

Bulan (1)	Tanah Grogot (7)	Kuaro (8)	Long Ikis (9)	Muara Komam (10)	Long Kali (11)
Januari	656.543,0	73.182,4	108.201,0	28.702,5	29.502,2
Februari	596.740,0	70.134,3	97.374,2	27.572,3	29.523,9
Maret	679.186,0	76.782,1	107.697,3	29.682,3	30.610,2
April	655.934,0	76.528,6	104.057,9	28.482,8	30.547,3
Mei	714.056,0	77.790,8	107.798,9	32.592,6	32.867,6
Juni	717.925,0	76.858,8	100.660,4	21.789,1	32.323,4
Juli	734.203,0	81.522,8	102.640,5	32.702,5	33.185,6
Agustus	726.637,0	76.314,0	99.592,2	29.637,5	34.992,8
September	682.810,0	71.735,0	98.126,2	27.106,8	34.306,1
Oktober	703.332,0	73.795,8	100.827,3	28.317,3	32.385,9
November	680.332,0	70.378,8	92.196,9	29.163,8	33.095,8
Desember	705.748,0	75.348,1	106.454,6	26.822,5	35.105,2

Sumber : Perusahaan Umum Daerah Air Minum Tirta Kandilo Kabupaten Paser

Tabel 5.2.12 Jumlah Pelanggan dan Air yang Disalurkan Perusahaan Umum Daerah Air Minum Tirta Kandilo Menurut Pelanggan di Kabupaten Paser, 2022

Kategori Pelanggan (1)	Pelanggan (2)	Air Disalurkan (m ³) (3)	Nilai (Rp) (4)
Sosial	274	153.549	597.499.590
Rumah Tangga	17.834	6.655.835	38.532.182.430
Instansi Pemerintahan	568	478.885	3.391.730.720
Niaga	1.059	341.051	3.196.399.060
Industri	3	1.698	23.840.820
Paser	19.738	7.631.018	45.741.652.620

Sumber : Perusahaan Umum Daerah Air Minum Tirta Kandilo Kabupaten Paser

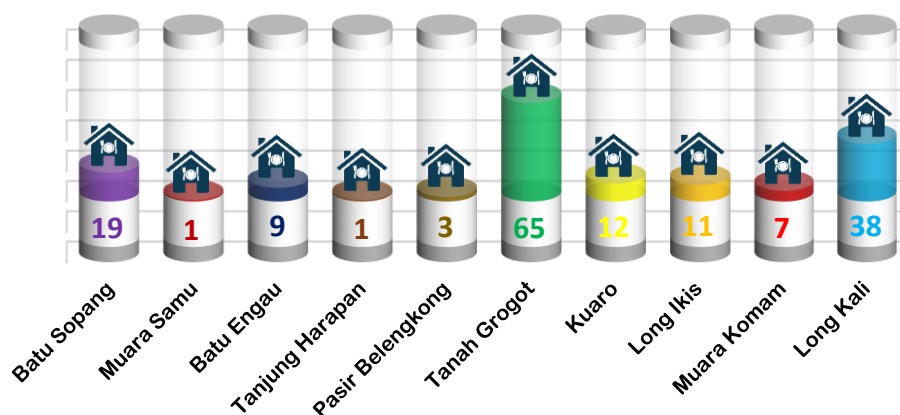
5.3 Pariwisata

Saat ini sektor pariwisata merupakan salah satu sektor primadona dalam menghasilkan devisa negara. Selain itu juga diharapkan sebagai sektor yang padat karya yakni sektor yang banyak menyerap tenaga kerja, dan diharapkan berperan dalam meningkatkan pendapatan masyarakat.

Jumlah wisatawan dalam negeri (wisnus) dan manca negara (wisman) adalah tolak ukur dari semakin diminatinya Kabupaten Paser sebagai salah satu tujuan wisata. Dari 18 obyek wisata yang ada, tercatat bahwa Gunung Boga dan merupakan obyek pariwisata dengan pengunjung terbanyak pada tahun 2022 dengan jumlah pengunjung obyek wisata sebanyak 47.880 orang. Jumlah ini meningkat dibandingkan tahun sebelumnya.

Rumah makan atau restoran dapat menjadi penunjang sector pariwisata di kabupaten Paser. Pada tahun 2022, jumlah Rumah makan atau Restoran sebanyak 166 Unit, meningkat dari tahun 2021 yang berjumlah 108 Unit. Usaha rumah makan atau restoran paling banyak dijumpai di Kecamatan Tanah Grogot.

Gambar 5.3.1 Jumlah Rumah Makan/Restoran Menurut Kecamatan di Kabupaten Paser, 2022



Sumber: Dinas Pemuda, Olahraga, dan Pariwisata Kabupaten Paser

Tabel 5.3.1 Jumlah Rumah Makan/Restoran Menurut Kecamatan di Kabupaten Paser, 2018-2022

Kecamatan (1)	2018 (2)	2019 (3)	2020 (4)	2021 (5)	2022 (6)
Batu Sopang	10	10	10	11	19
Muara Samu	-	-	-	-	1
Batu Engau	4	4	4	4	9
Tanjung Harapan	-	-	-	-	1
Pasir Belengkong	1	1	1	1	3
Tanah Grogot	21	26	26	36	65
Kuario	10	10	10	11	12
Long Ikis	8	8	8	9	11
Muara Komam	5	5	5	5	7
Long Kali	31	31	31	31	38
Paser	90	95	95	108	166

Sumber: Dinas Pemuda, Olahraga, dan Pariwisata Kabupaten Paser

Tabel 5.3.2 Jumlah Pengunjung Menurut Tempat Obyek Wisata/Rekreasi di Kabupaten Paser, 2018-2022

Nama Obyek Wisata (1)	2018 (2)	2019 (3)	2020 (4)	2021 (5)	2022 (6)
Museum Sadurengas	2.400	1.750	190	-	2.970
Tahura Lati Petangis	2.900	1.193	-	-	1.381
Doyam Turu Lempesu	200	-	-	-	426
Kemilau Laut Pondong	900	511	381	-	1.522
Danum Layong	400	366	34	-	75
Goa Loyang	400	181	91	-	9
Goa Tengkorak	500	275	143	-	76
Goa Losan	200	-	50	-	142
Liang Mangku Langit	100	100	-	-	185
Doyam Seriam	56	-	18	-	91
Pantai Pasir Mayang	-	-	-	-	5.528
Kampung Warna-Warni	-	-	-	-	2.353
Gunung Boga	-	-	-	-	9.129
Taka Garden	-	-	-	-	4.424
Kampoeng Tudak	-	-	-	-	1.422
Hutan Mangrove Klempang Sari	-	-	-	-	6.535
Pondok Ilalang	-	-	-	-	4.919
Arema Paser Resort	-	-	-	-	6.693
Paser	8.056	4.376	907	-	47.880

Sumber: Dinas Pemuda, Olahraga, dan Pariwisata Kabupaten Paser

Tabel 5.3.3 Banyaknya Hotel/Penginapan, Kamar dan Tempat Tidur Menurut Kecamatan di Kabupaten Paser, 2022

Kecamatan (1)	Banyaknya Hotel/Akomodasi (2)	Banyaknya Tempat Tidur (3)
Batu Sopang	3	139
Muara Samu	0	-
Batu Engau	2	15
Tanjung Harapan	1	11
Pasir Belengkong	0	-
Tanah Grogot	18	485
Kuaro	5	55
Long Ikis	2	82
Muara Komam	1	40
Long Kali	1	13
Paser	33	840

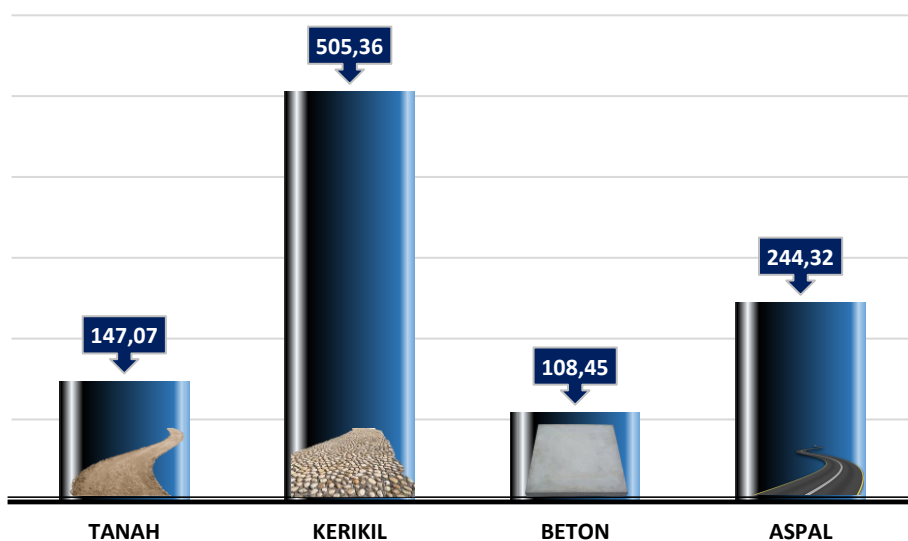
Sumber: Dinas Pemuda, Olahraga, dan Pariwisata Kabupaten Paser

5.4 Transportasi dan Komunikasi

Jalan dan jembatan merupakan prasarana yang sangat penting bagi penunjang sarana angkutan darat. Sesuai dengan fungsinya, kondisi jalan sangat mempengaruhi kelancaran hubungan dari satu wilayah ke wilayah lain. Pada tahun 2022, panjang jalan di Kabupaten Paser adalah 1.244,35 Km, dengan 224,71 Km jalan dengan tingkat kewenangan Negara, 14,45 Km jalan dengan tingkat kewenangan Provinsi, dan 1.005,19 Km jalan dengan tingkat kewenangan kabupaten.

Jika ditinjau menurut kondisi jalan, 63,89% kondisi jalan di Kabupaten Paser masih dikategorikan rusak berat, dan hanya 17,08% saja jalan yang dikategorikan dalam kondisi baik. Kondisi jalan yang kurang baik/rusak dapat mengakibatkan suatu wilayah menjadi terisolir dan perkembangannya menjadi tertinggal dari daerah lain.

Gambar 5.4.1 Panjang Jalan dengan Tingkat Kewenangan Pemerintahan Kabupaten Menurut Jenis Permukaan Jalan (Km) di Kabupaten Paser, 2022



Sumber: Dinas Pekerjaan Umum dan Tata Ruang Kabupaten Paser

Tabel 5.4.1 Panjang Jalan Menurut Tingkat Kewenangan Pemerintahan di Kabupaten Paser (km), 2019-2022

Tahun	Pemerintah yang Berwenang Mengelola			
	Negara	Provinsi	Kabupaten	Jumlah
(1)	(2)	(3)	(4)	(5)
2019 ¹	224,71	14,45	1.005,19	1.244,35
2020	224,71	14,45	1.005,19	1.244,35
2021	224,71	14,45	1.005,19	1.244,35
2022	224,71	14,45	1.005,19	1.244,35

Catatan: ¹Ada perubahan status kewenangan jalan Provinsi

Sumber: Dinas Pekerjaan Umum dan Tata Ruang Kabupaten Paser

Tabel 5.4.2 Panjang Jalan dengan Tingkat Kewenangan Pemerintahan Kabupaten Menurut Kecamatan di Kabupaten Paser (km), 2022

Kecamatan	Jenis Permukaan Jalan					Jumlah
	Aspal	Beton	Kerikil	Tanah	Lainnya	
(1)	(2)	(3)	(4)	(5)	(6)	(7)
Batu Sopang	14,47	5,85	26,49	25,98	-	72,78
Muara Samu	2,40	1,20	4,79	16,66	-	25,05
Batu Engau	9,10	4,53	56,78	32,68	-	103,08
Tanjung Harapan	-	1,28	8,12	24,98	-	34,39
Pasir Belengkong	44,72	17,02	63,39	1,86	-	126,99
Tanah Grogot	64,83	15,85	71,53	27,54	-	179,75
Kuaro	29,30	8,76	32,24	-	-	70,30
Long Ikis	38,76	12,88	29,11	0,20	-	89,34
Muara Komam	10,59	12,44	83,28	5,68	-	111,98
Long Kali	30,16	28,64	129,63	11,49	-	191,52
Paser	244,32	108,45	505,36	147,07	-	1.005,19

Sumber: Dinas Pekerjaan Umum dan Tata Ruang Kabupaten Paser

Tabel 5.4.3 Panjang Jalan dengan Tingkat Kewenangan Pemerintahan Kabupaten Menurut Jenis Permukaan Jalan (Km) di Kabupaten Paser, 2019 - 2022

Jenis Permukaan Jalan	2019	2020	2021	2022
(1)	(2)	(3)	(4)	(5)
Aspal	178,88	136,35	242,18	244,32
Beton	680,81	718,41	505,98	108,45
Kerikil				505,36
Tanah	93,14	94,67	148,48	147,07
Lainnya	52,36	55,77	108,59	0,00
Paser	1.005,19	1.005,19	1.005,19	1.005,19

Catatan: data tahun 2019-2021 jenis permukaan beton dan kerikil masih menjadi satu perhitungan

Sumber: Dinas Pekerjaan Umum dan Tata Ruang Kabupaten Paser

Tabel 5.4.4 Panjang Jalan dengan Tingkat Kewenangan Pemerintahan Kabupaten Menurut Kecamatan dan Kondisi Jalan di Kabupaten Paser (km), 2022

Kecamatan	Kondisi Jalan			
	Baik	Sedang	Rusak	Rusak Berat
(1)	(2)	(3)	(4)	(5)
Batu Sopang	5,55	5,30	9,47	52,46
Muara Samu	1,40	1,90	0,30	21,45
Batu Engau	7,97	3,06	2,60	89,46
Tanjung Harapan	0,09	0,40	2,48	31,42
Pasir Belengkong	28,68	12,74	16,15	69,42
Tanah Grogot	45,14	16,34	29,31	88,96
Kuaro	20,00	6,49	12,72	31,09
Long Ikis	21,72	10,56	18,27	30,40
Muara Komam	14,82	2,80	5,41	88,96
Long Kali	26,28	25,14	9,89	138,60
Paser	171,64	84,74	106,61	642,21

Sumber: Dinas Pekerjaan Umum dan Tata Ruang Kabupaten Paser

Tabel 5.4.5 Banyaknya Kendaraan Bermotor yang Wajib Uji Menurut Jenis Kendaraan di Kabupaten Paser, 2021 – 2022

Jenis Kendaraan	2019	2020	2022	2021
(1)	(2)	(3)	(4)	(5)
Mobil Penumpang Umum	239	239	239	236
Bus	283	257	261	272
- Umum	50	3	3	3
- Tidak Umum	233	254	258	269
Mobil Barang	9.897	9.646	9.996	10.369
- Umum	346	346	346	346
- Tidak Umum	9.551	9.300	9.650	10.023
Tempelan/Gandengan Tidak Umum	2	2	2	2
Jumlah	10.421	9.950	10.498	10.879

Sumber: Unit Pelaksana Teknis Pengujian Kendaraan Bermotor (UPTPKB) Tanah Grogot

Tabel 5.4.6 Banyaknya Kendaraan Bermotor yang Terdaftar Pada Satlantas Kabupaten Paser menurut Jenis Kendaraan, 2022

Jenis Kendaraan	Kepemilikan			Jumlah (Total)
	Bukan Umum (perorangan)	Umum (perusahaan)	Pemerintah	
(1)	(2)	(3)	(4)	(5)
Mobil Penumpang Umum	1.424	23	49	1.496
Sedan	10	-	-	10
Station Wagon	1	-	-	1
Mini Bus	1.338	23	46	1.407
Jeep	75	-	3	78
Lain-Lain	-	-	-	-
Mobil Bus	14	3	-	17
Bus	11	1	-	12
Micro Bus	3	2	-	5
Bus Gandeng	-	-	-	-
Lain-Lain	-	-	-	-
Mobil Barang	833	-	27	860
Pick Up	600	-	19	619
Deliner Van	-	-	-	-
Truck	139	-	5	144
Truck Tangki	5	-	-	5
Double Cabin	87	-	3	90
Lain-Lain	2	-	-	2
Sepeda Motor	9.630	-	92	9.722
Sepeda Motor Solo	9.465	-	-	9.465
Sepeda Motor Dengan Kereta Samping	-	-	-	-
Scooter	16	-	-	16
Trail	133	-	40	178
Lain-Lain	16	-	52	68
Kendaraan Khusus	-	-	-	-
Mobil Pemadam Kebakaran	-	-	-	-
Mobil Ambulance	5	-	5	10
Mobil Jenazah	-	-	-	-
Fort Lift	-	-	-	-
Lain-lain	-	-	-	-
Jumlah	23.807	52	341	24.200

Sumber: Polres Paser

Tabel 5.4.7 Banyaknya Barang Yang Dibongkar Di Pelabuhan Kabupaten Paser (ton/m3), 2022

Bulan (1)	Solar (2)	Pupuk (3)	Alat Berat (4)	Semen (5)
Januari	23.984	3.400	100	700
Februari	33.164	2.977	21	500
Maret	22.498	2.374	1.360	0
April	33.575	4.573	789	900
Mei	35.361	525	0	500
Juni	29.268	2.460	285	0
Juli	32.484	2.676	250	400
Agustus	36.986	1.270	130	975
September	29.459	2.118	702	0
Oktober	31.592	980	130	0
Nopember	32.993	1.502	150	0
Desember	31.593	2.719	534	3.050
Jumlah	372.957	27.574	4.451	7.025

Lanjutan Tabel 5.4.7

Bulan (1)	Asam Nitrat (6)	Sirtu (7)	Batubara (8)	Batu Split (9)
Januari	-	-	-	2.308
Februari	1.500	-	-	-
Maret	1.000	-	-	2.308
April	2.000	-	-	3.008
Mei	2.850	-	-	-
Juni	1.500	3.001	-	7.072
Juli	3.500	-	-	8.564
Agustus	1.000	-	-	4.955
September	1.000	-	-	2.359
Oktober	3.050	-	9.000	-
Nopember	2.300	-	-	-
Desember	6.726	-	-	-
Jumlah	26.426	3.001	9.000	30.574

Lanjutan Tabel 5.4.7

Bulan (1)	Pasir (10)	General Cargo (11)	Jumlah Bongkar (13)
Januari	-	-	30.492
Februari	-	-	38.162
Maret	-	-	29.540
April	-	-	44.845
Mei	-	-	39.236
Juni	-	89	43.586
Juli	-	-	47.963
Agustus	-	-	45.316
September	-	300	35.638
Oktober	-	-	45.052
Nopember	3.511	-	40.456
Desember	3.514	-	48.136
Jumlah	7.025	389	488.422

Sumber: Kantor Unit Penyelenggara Pelabuhan Kelas II Tana Paser (Ditjen Perhubungan Laut)

Tabel 5.4.8 Banyaknya Barang Yang Dimuat Di Pelabuhan Kabupaten Paser (ton/m3), 2022

Bulan (1)	Alat Berat (2)	Batu Split (3)	Carnel (4)	CPO/CPKO/PAO (5)	General Cargo (6)	Kayu Gelam (7)
Januari	108	4.194	1.400	27.860	800	-
Februari	-	2.056	350	29.584	-	-
Maret	195	-	698	35.261	-	-
April	-	-	799	36.734	94	3.225
Mei	-	-	372	21.248	1.200	-
Juni	285	-	1.496	43.448	6.595	3.398
Juli	-	-	417	37.814	436	2.302
Agustus	65	-	9.496	53.097	-	3.966
September	42	-	1.576	54.005	-	2.273
Oktober	385	-	620	46.352	-	20
November	-	-	747	51.609	-	2.133
Desember	444	2.316	1.295	47.653	-	1.733
Jumlah	1.524	8.566	19.266	484.665	9.125	19.050

Lanjutan Tabel 5.4.8

Bulan	Batubara		Cangkang	
	Domestik	Ekspor	Domestik	Ekspor
(1)	(8)	(9)	(10)	(11)
Januari	998.650	863.248	-	-
Februari	960.191	2.015.672	-	-
Maret	942.053	2.538.814	-	-
April	930.387	2.334.343	7.482	-
Mei	868.969	2.044.332	4.326	-
Juni	955.354	2.383.386	6.595	-
Juli	964.290	2.309.985	3.068	-
Agustus	980.597	2.393.787	-	-
September	1.120.679	2.037.255	4.723	-
Oktober	1.107.219	2.246.783	-	-
November	1.031.399	2.006.880	-	-
Desember	674.584	2.122.026	-	-
Jumlah	11.534.372	25.296.511	26.194	-

Lanjutan Tabel 5.4.8

Bulan	Domestik	Ekxport	Jumlah (Domestik+Ekspor)
(1)	(12)	(13)	(14)
Januari	1.033.012	863.248	1.896.260
Februari	992.181	2.015.672	3.007.853
Maret	978.207	2.538.814	3.517.021
April	978.721	2.334.343	3.313.064
Mei	896.115	2.044.332	2.940.447
Juni	1.017.171	2.383.386	3.400.557
Juli	1.008.327	2.309.985	3.318.312
Agustus	1.047.221	2.393.787	3.441.008
September	1.183.298	2.037.255	3.220.553
Oktober	1.154.596	2.246.783	3.401.379
November	1.085.888	2.006.880	3.092.768
Desember	728.025	2.122.026	2.850.051
Jumlah	12.102.762	25.296.511	37.399.273

Sumber: Kantor Unit Penyelenggara Pelabuhan Kelas II Tana Paser (Ditjen Perhubungan Laut)

Tabel 5.4.9 Banyaknya Kendaraan dan Penumpang Bus Umum Trayek Samarinda-Banjarmasin Yang Berangkat/Tiba di Terminal Kuaro Kabupaten Paser 2022

Bulan	Kendaraan		Penumpang	
	Berangkat	Tiba	Berangkat	Tiba
(1)	(2)	(3)	(4)	(5)
Januari	148	147	5.442	5.035
Februari	123	118	4439	4165
Maret	136	129	4744	4568
April	158	141	5.576	4.451
Mei	188	181	7.108	7.195
Juni	153	150	5.802	5.391
Juli	182	172	7.093	6.528
Agustus	146	138	5.027	3.396
September	128	115	4.169	3.592
Oktober	122	115	4.449	3.939
Nopember	110	98	3.670	3.005
Desember	127	116	4.615	4.090
Jumlah	1.721	1.620	62.134	55.355

Sumber: Dinas Perhubungan Kabupaten Paser

Tabel 5.4.10 Banyaknya Kendaraan dan Penumpang Bus Umum Trayek Tanah Grogot-Penajam Yang Berangkat/Tiba Terminal Tepian Batang Kabupaten Paser, 2022

Bulan	Kendaraan		Penumpang	
	Berangkat	Tiba	Berangkat	Tiba
(1)	(2)	(3)	(4)	(5)
Januari	147	69	1.121	377
Februari	131	62	896	249
Maret	162	62	1.141	401
April	165	50	1.246	302
Mei	163	76	1.443	731
Juni	125	53	1.001	363
Juli	159	60	1.289	464
Agustus	132	38	1.013	221
September	146	55	108	390
Oktober	146	55	1.088	390
Nopember	114	42	963	348
Desember	161	72	1.617	562
Jumlah	1.751	694	12.926	4.798

Sumber: Dinas Perhubungan Kabupaten Paser

Tabel 5.4.11 Banyaknya Kendaraan dan Penumpang Colt/MPU Penajam Yang Berangkat/Tiba di Terminal Tepian Batang Kabupaten Paser, 2022

Bulan (1)	Kendaraan		Penumpang	
	Berangkat (2)	Tiba (3)	Berangkat (4)	Tiba (5)
Januari	79	182	723	646
Februari	58	154	494	637
Maret	65	170	548	701
April	46	140	403	458
Mei	92	205	819	1.023
Juni	77	194	667	957
Juli	73	205	644	983
Agustus	80	168	742	619
September	50	163	510	613
Oktober	50	163	510	613
Nopember	54	192	554	734
Desember	85	197	797	765
Jumlah	809	2.133	7.411	8.749

Sumber: Dinas Perhubungan Kabupaten Paser

Tabel 5.4.12 Banyaknya Kendaraan dan Penumpang Umum/Angdes Yang Berangkat/Tiba di Terminal Tanah Grogot Kabupaten Paser, 2022

Bulan (1)	Kendaraan		Penumpang	
	Berangkat (2)	Tiba (3)	Berangkat (4)	Tiba (5)
Januari	93	242	595	696
Februari	67	62	336	465
Maret	54	78	304	365
April	39	129	235	651
Mei	61	140	435	619
Juni	65	149	388	583
Juli	87	139	354	615
Agustus	89	159	477	658
September	75	151	595	718
Oktober	133	137	515	523
Nopember	88	123	529	533
Desember	71	105	398	571
Jumlah	932	1.614	5.161	6.907

Sumber: Dinas Perhubungan Kabupaten Paser

Tabel 5.4.13 Banyaknya Kendaraan dan Penumpang Umum Trayek Tanah Grogot-Kuaro-Muara Komam Yang Berangkat/Tiba di Terminal Kuaro Kabupaten Paser, 2022

Bulan (1)	Kendaraan		Penumpang	
	Berangkat (2)	Tiba (3)	Berangkat (4)	Tiba (5)
Januari	-	-	3	-
Februari	-	-	-	-
Maret	-	-	-	-
April	-	-	-	-
Mei	3	2	13	5
Juni	3	-	12	-
Juli	4	-	14	-
Agustus	1	-	3	-
September	3	-	11	-
Oktober	6	-	17	-
Nopember	1	1	2	4
Desember	3	-	11	-
Jumlah	24	3	86	9

Sumber: Dinas Perhubungan Kabupaten Paser

Tabel 5.4.14 Banyaknya Pelayanan Jasa Melalui Kantor Pos atau Pos Pembantu di Kabupaten Paser, 2022

Kantor Unit (1)	Wesel Pos		Pensiun	
	Terima (2)	Bayar (3)	Terima (4)	Bayar (5)
Batu Kajang	362	98	-	2.664
Tanah Grogot	1.014	569	-	204
Kuaro	609	101	-	528
Long Ikis	829	155	-	12
Muara Komam	155	60	-	132
Long Kali	252	23	-	420
Jumlah	3.221	1.006	-	3.960

Sumber: PT Pos Indonesia

Tabel 5.4.15 Banyaknya Surat Pos dan Paket Pos Melalui Kantor Pos atau Pos Pembantu di Kabupaten Paser, 2022

Kantor Unit	Kilat/Kilat Khusus		Paket Pos	
	Diposkan	Diserahkan	Diposkan	Diserahkan
(1)	(2)	(3)	(4)	(5)
Batu Kajang	1.244	8.236	174	592
Tanah Grogot	10.498	22.936	807	1.563
Kuaro	1.289	4.646	83	301
Long Ikis	1.432	7.325	82	503
Muara Komam	233	1.310	18	72
Long Kali	831	3.533	47	150
<i>Jumlah/Total</i>	15.527	47.986	1.211	3.181

Sumber: PT Pos Indonesia

Tabel 5.4.16 Jumlah Kantor Pos Pembantu Menurut Kecamatan di Kabupaten Paser

Kecamatan	2018	2019	2020	2021	2022
(1)	(2)	(3)	(4)	(5)	(6)
Batu Sopang	1	1	1	1	1
Muara Samu	-	-	-	-	-
Batu Engau	-	-	-	-	-
Tanjung Harapan	-	-	-	-	-
Pasir Belengkong	-	-	-	-	-
Tanah Grogot	1	1	1	1	1
Kuaro	1	1	1	1	1
Long Ikis	1	1	1	1	1
Muara Komam	1	1	1	1	1
Long Kali	1	1	1	1	1
Paser	6	6	6	6	6

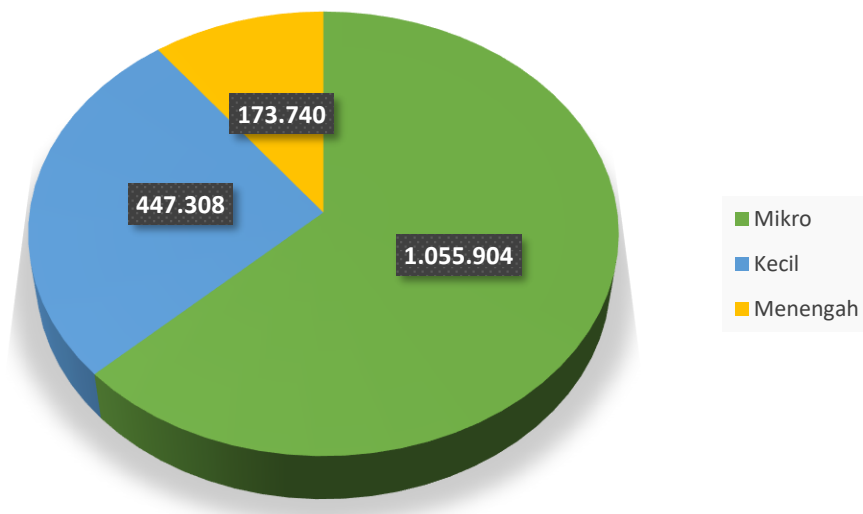
5.5 Perbankan dan Koperasi

Perbankan

Bank merupakan salah satu lembaga yang memberikan berbagai macam layanan dibidang keuangan, seperti tabungan, deposito, kredit, transfer, belanja pra bayar dan lain- lain.

Perkembangan perbankan dapat menggambarkan perkembangan ekonomi suatu daerah. Dengan adanya layanan kredit usaha dari bank diharapkan masyarakat dapat mengembangkan usahanya dengan lebih mudah. Posisi kredit usaha mikro, kecil, dan menengah pada tahun 2022 sama-sama mengalami peningkatan jumlah kredit usaha dibandingkan tahun sebelumnya.

Gambar 5.5.1 Persentase Posisi Kredit Usaha Mikro, Kecil, dan Menengah (UMKM) yang Diberikan Bank Umum Menurut Kriteria Usaha di Kabupaten Paser (juta rupiah), 2022

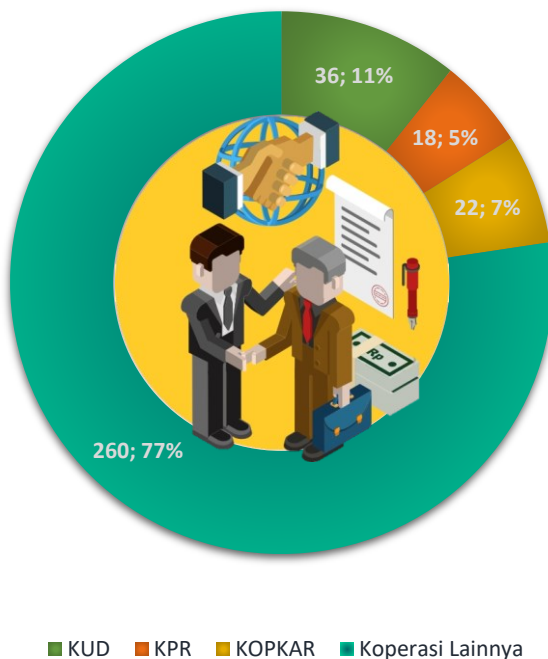


Sumber: Kantor Perwakilan Bank Indonesia Provinsi Kalimantan Timur

KOPERASI

Penyelenggaraan pembangunan koperasi diarahkan untuk meningkatkan lembaga koperasi aktif yang sehat dan meningkatkan peranan koperasi dalam penyediaan barang dan jasa bagi anggotanya. Pada tahun 2022, di Kabupaten Paser terdapat 336 unit koperasi, yang terdiri dari 36 unit KUD, 18 unit KPR, 22 unit KOPKAR, dan 260 unit koperasi lainnya. Sedangkan jika ditinjau berdasarkan kecamatan, koperasi paling banyak berada di Kecamatan Tanah Grogot.

Gambar 5.5.2 Distribusi Koperasi Menurut Jenis Koperasi di Kabupaten Paser, 2022



Sumber: Dinas Perindustrian, Perdagangan dan Koperasi, dan UKM Kabupaten Paser

Tabel 5.5.1 Posisi Simpanan Masyarakat (Rupiah dan Valuta Asing) pada Bank Umum dan BPR Menurut Jenis Simpanan di Kabupaten Paser (juta rupiah), 2018-2022

Jenis Simpanan	2018	2019	2020	2021	2022
(1)	(2)	(3)	(4)	(5)	(6)
Giro					
- Nominal	490.779	738.427	836.425	995.403	1.504.080
- Rekening	1.861	1.998	2.245	2.443	2.087
Simpanan Berjangka					
- Nominal	1.078.755	946.323	1.191.197	968.649	837.767
- Rekening	1.631	1.765	1.832	1.819	1.987
Tabungan					
- Nominal	1.752.308	1.988.058	2.346.183	2.653.443	2.856.475
- Jumlah bilyet (satuan)	318.190	354.327	428.340	498.990	420.528
Jumlah Nominal	3.321.843	3.672.808	4.373.805	4.617.495	5.198.322

Sumber: Kantor Perwakilan Bank Indonesia Provinsi Kalimantan Timur

Tabel 5.5.2 Posisi Pinjaman Rupiah dan Valuta Asing yang Diberikan Bank Umum dan BPR Menurut Sektor Ekonomi di Kabupaten Paser (juta rupiah), 2019-2022

Sektor Ekonomi (1)	2019 (2)	2020 (3)	2021 (4)	2022 (5)
Pinjaman berdasarkan lapangan usaha	3.024.211	2.642.489	2.756.098	3.741.216
- Pertanian, kehutanan & perikanan	22.555	32.757	27.618	48.819
- Pertambangan dan penggalian	769.394	888.628	544.331	325.655
- Industri pengolahan	278.382	19.070	22.339	41.960
- Pengadaan listrik dan gas	-	119	39	12
- Pengadaan Air, Pengelolaan Sampah, Limbah Dan Daur Ulang	440	946	421	1.270
- Konstruksi	143.738	106.386	239.181	216.134
- Perdagangan Besar Dan Eceran, Reparasi Mobil Dan Motor	790.182	580.479	579.243	598.145
- Transportasi Dan Pergudangan	114.175	86.002	38.068	34.415
- Penyediaan Akomodasi Dan Makan Minum	41.643	45.170	50.870	55.066
- Informasi Dan Komunikasi	168	318	1.125	904
- Jasa Keuangan Dan Asuransi	5.461	4.514	4.057	4.753
- Real Estate	7.391	7.767	7.390	12.277
- Jasa Perusahaan	20.274	16.383	293.894	498.229
- Administrasi Pemerintahan, Pertahanan Dan Jaminan Sosial Wajib	157	-	-	-
- Jasa Pendidikan	210	111	2.449	2.054
Jasa Kesehatan Dan Kegiatan Lainnya	368	513	762	3.674
- Jasa Lainnya	829.672	853.327	944.309	1.897.848
Pinjaman kepada bukan lapangan usaha	954.622	978.695	994.748	1.084.934
- Rumah Tinggal	68.420	72.222	81.482	97.104
- Flat dan apartemen	884	217	200	181
- Rumah toko dan rumah kantor	-	-	-	-
- Kendaraan bermotor	32.847	28.000	25.049	41.336
- Lainnya	852.470	878.256	888.018	946.314
Jumlah	3.978.833	3.621.185	3.750.846	4.826.150

Sumber: Kantor Perwakilan Bank Indonesia Provinsi Kalimantan Timur

Tabel 5.5.3 Posisi Pinjaman Rupiah dan Valuta Asing yang Diberikan Bank Umum dan BPR Menurut Jenis Penggunaan di Kabupaten Paser (juta rupiah), 2019-2022

Jenis Penggunaan				
(1)	(2)	(3)	(4)	(5)
Modal Kerja	1.197.449	1.067.359	1.298.099	1.421.979
Investasi	460.418	400.710	383.011	1.322.757
Konsumsi	954.622	978.695	994.748	1.084.934
Jumlah	2.612.489	2.446.764	2.675.859	3.829.670

Sumber: Kantor Perwakilan Bank Indonesia Provinsi Kalimantan Timur

Tabel 5.5.4 Posisi Kredit Usaha Mikro, Kecil, dan Menengah (UMKM) yang Diberikan Bank Umum Menurut Kriteria Usaha di Kabupaten Paser (juta rupiah), 2019-2022

Kriteria Usaha	2019	2020	2021	2022
(1)	(2)	(3)	(4)	(5)
Mikro	515.585	434.186	683.937	1.055.904
Kecil	514.694	483.451	527.537	447.308
Menengah	484.656	309.649	170.081	173.740
Jumlah	1.514.935	1.227.286	1.381.555	1.676.951

Sumber: Kantor Perwakilan Bank Indonesia Provinsi Kalimantan Timur

Tabel 5.5.5 Posisi Kredit Usaha Mikro, Kecil, dan Menengah (UMKM) yang Diberikan Bank Umum Menurut Jenis Penggunaan di Kabupaten Paser (juta rupiah), 2019-2022

Jenis Penggunaan	2019	2020	2021	2022
(1)	(2)	(3)	(4)	(5)
Modal Kerja	819.581	833.249	1.042.478	1.184.567
Investasi	695.353	394.037	339.077	492.384
Tidak Teridentifikasi	-	-	-	-
Jumlah	1.514.935	1.227.286	1.381.555	1.676.951

Sumber: Kantor Perwakilan Bank Indonesia Provinsi Kalimantan Timur

Tabel 5.5.6 Posisi Kredit Mikro, Kecil, dan Menengah yang Diberikan Bank Umum Menurut Sektor Ekonomi di Kabupaten Paser (juta rupiah), 2019-2022

Sektor Ekonomi (1)	2019 (2)	2020 (3)	2021 (4)	2022 (5)
Pinjaman berdasarkan lapangan usaha	1.514.935	1.227.286	1.381.555	1.676.951
- Pertanian, kehutanan & perikanan	20.523	28.503	27.593	48.748
- Pertambangan dan penggalian	1.727	9.421	10.193	6.368
- Industri pengolahan	278.305	17.849	20.375	41.960
- Pengadaan listrik dan gas	-	119	39	12
- Pengadaan Air, Pengelolaan Sampah, Limbah Dan Daur Ulang	389	901	421	1.270
- Konstruksi	118.356	99.913	133.077	116.667
- Perdagangan Besar Dan Eceran, Reparasi Mobil Dan Motor	460.107	461.630	490.683	512.939
- Transportasi Dan Pergudangan	114.378	85.701	38.186	34.415
- Penyediaan Akomodasi Dan Makan Minum	40.811	43.901	50.102	54.602
- Informasi Dan Komunikasi	152	270	1.125	904
- Jasa Keuangan Dan Asuransi	5.411	4.514	4.057	4.753
- Real Estate	7.399	7.526	7.390	12.277
- Jasa Perusahaan	8.386	10.538	8.845	31.204
- Administrasi Pemerintahan, Pertahanan Dan Jaminan Sosial Wajib	81	-	-	-
- Jasa Pendidikan	167	94	2.449	2.054
- Jasa Kesehatan Dan Kegiatan Lainnya	368	513	762	3.674
- Jasa Lainnya	458.373	455.896	586.258	805.104
Pinjaman kepada bukan lapangan usaha	-	-	-	-
- Rumah Tinggal	-	-	-	-
- Flat dan apartemen	-	-	-	-
- Rumah toko dan rumah kantor	-	-	-	-
- Kendaraan bermotor	-	-	-	-
- Lainnya	-	-	-	-
Jumlah	1.514.935	1.227.286	1.381.555	1.676.951

Sumber: Kantor Perwakilan Bank Indonesia Provinsi Kalimantan Timur

Tabel 5.5.7 Banyaknya Koperasi Menurut Jenisnya di Kabupaten Paser, 2022

Jenis Koperasi	
(1)	(2)
KUD	36
Koperasi Pertanian	5
Koperasi Perkebunan	37
Koperasi Perikanan	1
Koperasi Nelayan	5
Koperasi Kehutanan	1
Koppontren	5
Koperasi Karyawan	22
Koperasi Angkatan Darat	1
Koperasi Kepolisian	1
Koperasi Serba Usaha	67
Koperasi Simpan Pinjam	3
Koperasi Wisata	1
Koperasi Telkom	-
Koperasi Pegawai Negeri (KPRI)	18
Koperasi Wanita	5
Koperasi Wredatama	-
Koperasi Pemuda	-
Koperasi Pertambangan	7
Koperasi Jasa	2
Koperasi Kelembagaan Kemasyarakatan	1
Koperasi Pedagang Kaki Lima	-
Kopinkra	1
Koperasi Lainnya	117
Jumlah	336

Sumber: Dinas Perindustrian, Perdagangan dan Koperasi, dan UKM Kabupaten Paser

Tabel 5.5.8 Jumlah Koperasi Menurut Jenis Koperasi dan Kecamatan di Kabupaten Paser, 2022

Kecamatan (1)	KUD (2)	KPR (3)	KOPKAR (4)	Lainnya (5)	Jumlah (6)
Batu Sopang	1	-	4	19	24
Muara Samu	-	-	-	9	9
Batu Engau	2	-	7	20	29
Tanjung Harapan	-	-	-	10	10
Pasir Belengkong	6	-	4	25	35
Tanah Grogot	-	17	-	60	77
Kuaro	7	1	-	37	45
Long Ikis	15	-	3	33	51
Muara Komam	-	-	-	15	15
Long Kali	5	-	4	32	41
Paser	36	18	22	260	336

Sumber: Dinas Perindustrian, Perdagangan dan Koperasi, dan UKM Kabupaten Paser

Tabel 5.5.9 Banyaknya Simpanan Anggota Koperasi Menurut Kecamatan (rupiah) di Kabupaten Paser, 2022

Kecamatan (1)	Pokok (2)	Wajib (3)	Cadangan (4)
Batu Sopang	38.100.000	124.290.000	80.800.000
Muara Samu	244.228.743	242.228.743	9.044.000
Batu Engau	116.067.500	149.760.000	500.000
Tanjung Harapan	24.850.000	82.552.000	111.134.689
Pasir Belengkong	79.740.000	86.010.000	12.890.000
Tanah Grogot	135.585.000	7.801.060.050	3.174.638.258
Kuaro	49.385.000	40.781.500	268.500.000
Long Ikis	1.043.933.937	287.045.750	238.145.702
Muara Komam	22.250.000	9.700.000	42.000.000
Long Kali	54.550.000	76.890.000	8.000.000
Paser	1.808.690.180	8.900.318.043	3.945.652.649

Sumber: Dinas Perindustrian, Perdagangan dan Koperasi, dan UKM Kabupaten Paser

Tabel 5.5.10 Banyaknya Modal Luar Koperasi Menurut Kecamatan (rupiah) di Kabupaten Paser, 2022

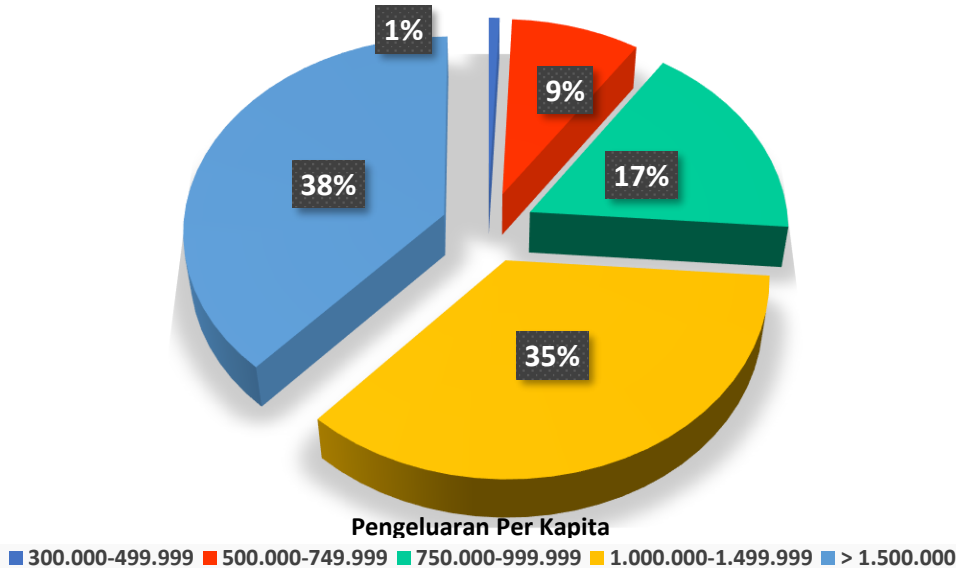
Kecamatan (1)	Sukarela (2)	Lembaga Keuangan (3)	Lain-lain (4)
Batu Sopang	-	-	-
Muara Samu	12.200.000	-	-
Batu Engau	70.070.000	-	-
Tanjung Harapan	-	-	-
Pasir Belengkong	13.595.000	-	84.766.453
Tanah Grogot	2.466.136.271	-	226.001.489
Kuaro	97.440.000	-	84.992.850
Long Ikis	112.218.800	73.657.653	103.163.000
Muara Komam	-	-	-
Long Kali	50.000.000	-	-
Paser	2.821.660.071	73.657.653	498.923.792

Sumber: Dinas Perindustrian, Perdagangan dan Koperasi, dan UKM Kabupaten Paser

5.6 Pengeluaran Penduduk dan Konsumsi Makanan

Ukuran kesejahteraan masyarakat di suatu daerah dapat di lihat dengan menggunakan tingkat pendapatan masyarakat di wilayah tersebut. Tingkat pendapatan dapat berpengaruh terhadap daya beli masyarakat. Pendapatan yang rendah, tentunya mempersempit pilihan untuk memenuhi kebutuhan hidup. Pengeluaran rata-rata perkapita masyarakat Kabupaten Paser pada tahun 2022 tersebar pada golongan

Gambar 5.6.1 Persentase Penduduk Menurut Golongan Pengeluaran Per Kapita Sebulan di Kabupaten Paser, 2022



Sumber: Badan Pusat Statistik Kabupaten Paser, Survei Sosial Ekonomi Nasional (Susenasi)

pengeluaran per kapita perbulan Rp 300.000 – 499.999 sampai dengan Rp 1.500.000 ke atas. Ada 30,62% dari jumlah penduduk yang memiliki pengeluaran per kapita pada golongan 1.000.000-1.499.999 rupiah. Angka ini menurun dibanding tahun 2021 sebesar 33,43%. Terdapat 2,05% penduduk dengan pengeluaran perkapita pada golongan 300.000-499.999 rupiah.

Tabel 5.6.1 Persentase Penduduk Menurut Golongan Pengeluaran Per Kapita Sebulan di Kabupaten Paser, 2021 dan 2022

Golongan Pengeluaran (Rupiah)	(1)	(2)	(3)
< 150 000	-	-	-
150 000–199 999	-	-	-
200 000–299 999	-	-	-
300 000–499 999	2,05%	0,72%	
500 000–749 999	12,99%	8,73%	
750 000–999 999	24,26%	16,76%	
1 000 000–1 499 999	30,62%	35,47%	
1 500 000+	30,08%	38,32%	
Jumlah	100,00	100,00	

Sumber: BPS Kabupaten Paser, Survei Sosial Ekonomi Nasional (Susenasi)

Tabel 5.6.2 Rata-rata Pengeluaran per Kapita Sebulan Menurut Kelompok Komoditas (rupiah) di Kabupaten Paser, 2021 dan 2022

Kelompok Komoditas (1)	2021 (2)	2022 (3)
Makanan		
Padi-padian	71.386,68	74.553,00
Umbi-umbian	6.105,26	4.631,00
Ikan/Udang/Cumi/Kerang	87.006,14	93.673,00
Daging	35.441,82	36.420,00
Telur dan susu	45.178,62	40.510,00
Sayur-sayuran	66.998,89	69.607,00
Kacang-kacangan	16.463,82	15.971,00
Buah-buahan	29.707,78	29.265,00
Minyak dan Kelapa	17.500,67	26.948,00
Bahan minuman	23.055,87	24.124,00
Bumbu-bumbuan	18.039,93	18.807,00
Konsumsi lainnya	16.614,82	17.306,00
Makanan dan minuman jadi	165.536,07	201.989,00
Rokok	74.945,82	91.609,00
Jumlah Makanan	673.982,17	745.412,00
Bukan Makanan		
Perumahan dan fasilitas rumah tangga	406.742,77	426.635,00
Aneka barang dan jasa	133.625,15	130.404,00
Pakaian, alas kaki, dan tutup kepala	28.827,42	22.518,00
Barang yang tahan lama	65.156,25	49.507,00
Pajak, pungutan, dan asuransi	57.790,18	60.088,00
Keperluan pesta dan upacara	11.269,60	6.398,00
Jumlah Bukan Makanan	703.411,37	695.551,00
Jumlah	1.377.393,54	1.440.963,00

Sumber: BPS Kabupaten Paser, Survei Sosial Ekonomi Nasional (Susenas)

5.7 Sistem Neraca Regional

PDRB

Nilai PDRB merupakan hasil penjumlahan nilai tambah bruto seluruh sektor ekonomi yang dihasilkan selama satu tahun. Hasil perhitungan sangat sementara angka nominal PDRB Kabupaten Paser tahun 2022 sebesar 76,202 triliun rupiah. Bila dibandingkan dengan tahun sebelumnya angka tersebut mengalami peningkatan.

Seperti kita ketahui bersama bahwa di Kabupaten Paser terdapat tambang Batubara yang memiliki kontribusi sangat besar dalam pembentukan nilai PDRB. Jika dihitung tanpa subsektor pertambangan batubara, angka PDRB ADHB pada tahun 2022 menjadi 18,01 triliun rupiah.

Pertumbuhan Ekonomi

Penghitungan PDRB atas dasar harga konstan ditujukan untuk melihat pertumbuhan ekonomi secara riil tanpa dipengaruhi perubahan harga barang dan jasa yang dihasilkan dalam proses kegiatan ekonomi. Berdasarkan hasil perhitungan sangat sementara PDRB ADHK tahun 2022, pertumbuhan ekonomi Kabupaten Paser sebesar 1,09 persen, turun dari tahun sebelumnya yaitu 5,39 persen.

Struktur Ekonomi

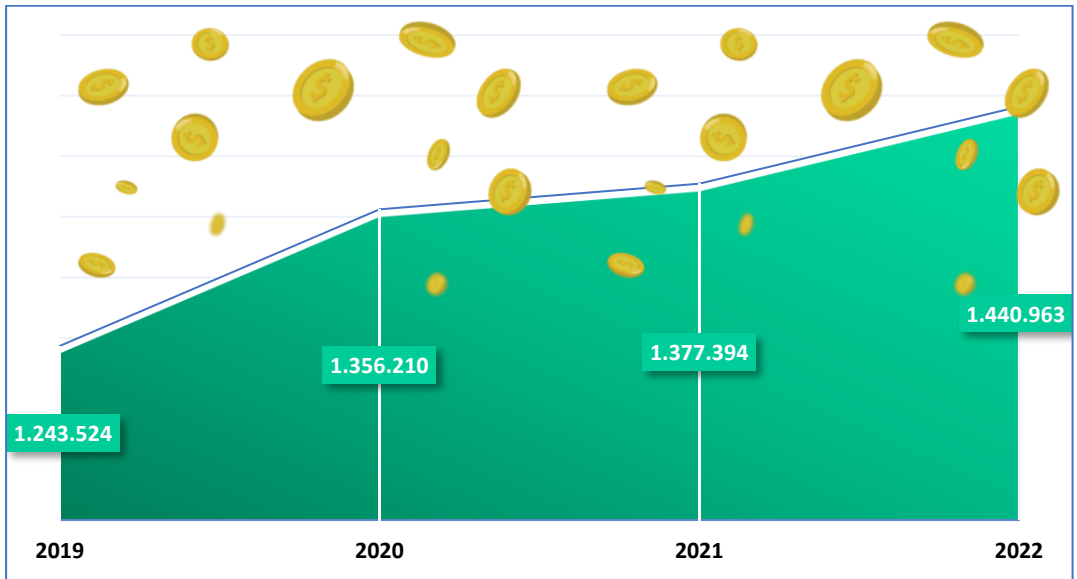
Struktur ekonomi merupakan indikator untuk melihat peranan masing-masing sektor terhadap pembentukan PDRB. Sektor Pertambangan dan Penggalian memberikan kontribusi terbesar terhadap pembentukan PDRB Kabupaten Paser. Besaran nilai kontribusi sektor pertambangan dan penggalian terhadap struktur perekonomian Kabupaten Paser adalah sebesar 76,37 persen. Sedangkan sektor lain yang juga memberikan nilai kontribusi cukup besar terhadap pembentukan perekonomian Kabupaten Paser adalah sektor pertanian, kehutanan, dan perikanan (10,05 persen).

PDRB Perkapita

Hasil perhitungan PDRB perkapita diperoleh dari PDRB atas Dasar Harga Berlaku (ADHB) dibagi jumlah penduduk pertengahan tahun. Data PDRB perkapita sering digunakan untuk mengukur tingkat kesejahteraan masyarakat suatu daerah, meskipun rata-rata perkapita yang tinggi tidak menjamin bahwa daerah tersebut telah dapat mencapai tingkat kesejahteraan masyarakat yang tinggi. PDRB perkapita Kabupaten Paser Tahun 2022 mencapai 272,09 Juta rupiah.

Seperti kita ketahui bersama bahwa di Kabupaten Paser terdapat tambang non migas (batubara) yang memiliki kontribusi sangat besar dalam pembentukan nilai PDRB, sehingga perlu kita lihat angka PDRB perkapita jika dihitung tanpa subsektor pertambangan non migas. Pada tahun 2022 angka PDRB perkapita tanpa tambang non migas sebesar 64,29 juta rupiah.

Gambar 5.7.1 Produk Domestik Regional Bruto Atas Dasar Harga Berlaku Menurut Lapangan Usaha di Kabupaten Paser (miliar rupiah), 2017-2021



Sumber : Badan Pusat Statistik, Diolah dari Hasil Sensus, Survei, dan Berbagai Sumber Lainnya

Tabel 5.7.1 Produk Domestik Regional Bruto Atas Dasar Harga Berlaku Menurut Lapangan Usaha di Kabupaten Paser (miliar rupiah), 2017-2021

Lapangan Usaha (1)	2018 (2)	2019 (3)	2020 (4)	2021* (5)	2022** (6)
Pertanian, Kehutanan, dan Perikanan	4.899,32	5.072,68	5.483,47	6.393,27	7.660,24
Pertambangan dan Penggalian	35.754,03	34.881,43	29.203,02	38.297,70	58.195,59
Industri Pengolahan	2.155,34	2.250,45	2.533,73	2.851,33	3.175,05
Pengadaan Listrik dan Gas	10,11	10,39	11,21	11,59	12,59
Pengadaan Air; Pengelolaan Sampah, Limbah, dan Daur Ulang	8,86	9,59	9,82	10,48	11,31
Konstruksi	1.144,15	1.380,56	1.372,70	1.385,91	1.574,66
Perdagangan Besar dan Eceran; Reparasi Mobil dan Sepeda Motor	1.710,34	1.860,14	1.920,33	2.016,57	2.378,90
Transportasi dan Pergudangan	211,11	223,42	228,97	244,47	267,07
Penyediaan Akomodasi dan Makan Minum	133,57	144,18	143,91	152,88	169,14
Informasi dan Komunikasi	291,81	314,62	343,49	368,69	392,76

Lanjutan Tabel 5.7.1

Lapangan Usaha (1)	2018 (2)	2019 (3)	2020 (4)	2021* (5)	2022** (6)
Jasa Keuangan dan Asuransi	175,15	185,19	188,89	198,26	229,82
Real Estat	139,65	144,08	146,38	149,08	154,44
Jasa Perusahaan	24,93	25,39	24,47	26,51	28,54
Administrasi Pemerintahan, Pertahanan, dan Jaminan Sosial Wajib	509,64	544,84	530,19	568,17	632,25
Jasa Pendidikan	579,92	646,31	702,53	774,47	837,39
Jasa Kesehatan dan Kegiatan Sosial	200,79	220,92	279,84	323,54	353,49
Jasa Lainnya	105,41	111,72	111,55	115,01	128,53
Produk Domestik Regional Bruto	48.054,12	48.025,89	43.234,51	53.887,95	76.201,78

Catatan : *) Angka Sementara **) Angka Sangat Sementara

Sumber: Diolah dari Hasil Sensus, Survei, dan Berbagai Sumber Lainnya

Tabel 5.7.2 Produk Domestik Regional Bruto Atas Dasar Harga Konstan 2010 Menurut Lapangan Usaha di Kabupaten Paser (miliar rupiah), 2018-2022

Lapangan Usaha (1)	2018 (2)	2019 (3)	2020 (4)	2021* (5)	2022** (6)
Pertanian, Kehutanan, dan Perikanan	3.791,29	3.918,19	3.877,43	3.725,68	3.902,01
Pertambangan dan Penggalan	25.178,47	26.087,45	25.118,23	27.117,06	27.024,66
Industri Pengolahan	1.600,74	1.672,56	1.626,18	1.561,15	1.639,54
Pengadaan Listrik dan Gas	8,43	8,58	9,25	9,57	10,09
Pengadaan Air; Pengelolaan Sampah, Limbah, dan Daur Ulang	6,59	7,04	7,21	7,67	8,27
Konstruksi	785,32	902,40	857,07	824,00	882,18
Perdagangan Besar dan Eceran; Reparasi Mobil dan Sepeda Motor	1.259,17	1.321,69	1.337,13	1.378,68	1.472,69
Transportasi dan Pergudangan	153,89	160,03	159,89	164,69	169,13
Penyediaan Akomodasi dan Makan Minum	92,05	95,91	93,72	96,63	101,80
Informasi dan Komunikasi	263,77	280,72	306,21	327,22	344,19
Jasa Keuangan dan Asuransi	120,00	124,41	126,76	130,16	143,19
Real Estat	108,42	110,35	111,59	110,52	111,77
Jasa Perusahaan	15,66	15,87	15,29	16,56	17,36
Administrasi Pemerintahan, Pertahanan, dan Jaminan Sosial Wajib	356,39	371,29	358,41	365,83	377,06
Jasa Pendidikan	417,08	441,98	459,27	473,02	489,55
Jasa Kesehatan dan Kegiatan Sosial	138,89	147,12	180,72	204,40	214,01
Jasa Lainnya	65,91	69,17	67,70	68,48	72,65
Produk Domestik Regional Bruto	34.362,05	35.734,75	34.712,07	36.581,32	36.980,15

Catatan : *) Angka Sementara **) Angka Sangat Sementara

Sumber: Diolah dari Hasil Sensus, Survei, dan Berbagai Sumber Lainnya

Tabel 5.7.3 Distribusi Persentase Produk Domestik Regional Bruto Atas Dasar Harga Berlaku Menurut Lapangan Usaha di Kabupaten Paser (persen), 2018–2022

Lapangan Usaha (1)	2018 (2)	2019 (3)	2020 (4)	2021* (5)	2022** (6)
Pertanian, Kehutanan, dan Perikanan	10,20	10,56	12,68	11,86	10,05
Pertambangan dan Penggalian	74,40	72,63	67,55	71,07	76,37
Industri Pengolahan	4,49	4,69	5,86	5,29	4,17
Pengadaan Listrik dan Gas	0,02	0,02	0,03	0,02	0,02
Pengadaan Air; Pengelolaan Sampah, Limbah, dan Daur Ulang	0,02	0,02	0,02	0,02	0,01
Konstruksi	2,38	2,87	3,17	2,57	2,07
Perdagangan Besar dan Eceran; Reparasi Mobil dan Sepeda Motor	3,56	3,87	4,44	3,74	3,12
Transportasi dan Pergudangan	0,44	0,47	0,53	0,45	0,35
Penyediaan Akomodasi dan Makan Minum	0,28	0,30	0,33	0,28	0,22
Informasi dan Komunikasi	0,61	0,66	0,79	0,68	0,52
Jasa Keuangan dan Asuransi	0,36	0,39	0,44	0,37	0,30
Real Estat	0,29	0,30	0,34	0,28	0,20
Jasa Perusahaan	0,05	0,05	0,06	0,05	0,04
Administrasi Pemerintahan, Pertahanan, dan Jaminan Sosial Wajib	1,06	1,13	1,23	1,05	0,83
Jasa Pendidikan	1,21	1,35	1,62	1,44	1,10
Jasa Kesehatan dan Kegiatan Sosial	0,42	0,46	0,65	0,60	0,46
Jasa Lainnya	0,22	0,23	0,26	0,21	0,17
Produk Domestik Regional Bruto	100,00	100,00	100,00	100,00	100,00

Catatan : *) Angka Sementara **) Angka Sangat Sementara

Sumber: Diolah dari Hasil Sensus, Survei, dan Berbagai Sumber Lainnya

Tabel 5.7.4 Distribusi Persentase Produk Domestik Regional Bruto Atas Dasar Harga Berlaku Menurut Jenis Pengeluaran di Kabupaten Paser (persen), 2020-2022

Jenis Pengeluaran (1)	2020 (4)	2021* (5)	2022** (6)
Pengeluaran Konsumsi Rumah Tangga	14,78	12,27	9,53
Pengeluaran Konsumsi LNPRT	0,19	0,16	0,12
Pengeluaran Konsumsi Pemerintah	3,74	3,12	2,39
Pembentukan Modal Tetap Bruto	19,53	17,81	13,57
Perubahan Inventori	0,08	0,03	0,02
Net Ekspor Barang dan Jasa	61,68	66,61	74,38
Produk Domestik Bruto	100,00	100,00	100,00

Catatan : *) Angka Sementara **) Angka Sangat Sementara

Sumber: Diolah dari Hasil Sensus, Survei, dan Berbagai Sumber Lainnya

Tabel 5.7.5 Laju Pertumbuhan Produk Domestik Regional Bruto Atas Dasar Harga Konstan 2010 Menurut Lapangan Usaha di Kabupaten Paser (persen), 2018–2022

Lapangan Usaha (1)	2018 (2)	2019 (3)	2020 (4)	2021* (5)	2022** (6)
Pertanian, Kehutanan, dan Perikanan	-0,04	3,35	-1,04	-3,91	4,73
Pertambangan dan Penggalian	3,78	3,61	-3,72	7,96	-0,34
Industri Pengolahan	5,18	4,49	-2,77	-4,00	5,02
Pengadaan Listrik dan Gas	-0,12	1,82	7,85	3,36	5,44
Pengadaan Air; Pengelolaan Sampah, Limbah, dan Daur Ulang	2,71	6,85	2,31	6,46	7,76
Konstruksi	8,94	14,91	-5,02	-3,86	7,06
Perdagangan Besar dan Eceran; Reparasi Mobil dan Sepeda Motor	6,16	4,96	1,17	3,11	6,82
Transportasi dan Pergudangan	5,55	3,99	-0,09	3,00	2,69
Penyediaan Akomodasi dan Makan Minum	5,96	4,19	-2,28	3,11	5,35
Informasi dan Komunikasi	3,95	6,43	9,08	6,86	5,19
Jasa Keuangan dan Asuransi	5,75	3,67	1,89	2,68	10,01
Real Estat	3,74	1,78	1,12	-0,96	1,13
Jasa Perusahaan	3,77	1,37	-3,67	8,28	4,88
Administrasi Pemerintahan, Pertahanan, dan Jaminan Sosial Wajib	4,81	4,18	-3,47	2,07	3,07
Jasa Pendidikan	7,29	5,97	3,91	2,99	3,49
Jasa Kesehatan dan Kegiatan Sosial	6,91	5,93	22,84	13,10	4,70
Jasa Lainnya	6,45	4,94	-2,12	1,16	6,09
Produk Domestik Regional Bruto	3,69	3,99	-2,86	5,39	1,09

Catatan : *) Angka Sementara **) Angka Sangat Sementara

Sumber: Diolah dari Hasil Sensus, Survei, dan Berbagai Sumber Lainnya

Tabel 5.7.6 Produk Domestik Regional Bruto Atas Dasar Harga Berlaku Menurut Jenis Pengeluaran di Kabupaten Paser (miliar rupiah), 2018-2022

Jenis Pengeluaran (1)	2018 (2)	2019 (3)	2020 (4)	2021* (5)	2022** (6)
Pengeluaran Konsumsi Rumah Tangga	5.878,75	6.231,56	6.390,88	6.611,30	7.258,33
Pengeluaran Konsumsi LNPRT	73,86	81,40	81,11	84,99	90,01
Pengeluaran Konsumsi Pemerintah	1.431,55	1.592,22	1.614,89	1.683,95	1.822,50
Pembentukan Modal Tetap Bruto	9.673,09	9.702,38	8.445,65	9.598,40	10.340,33
Perubahan Inventori	99,33	45,30	34,35	14,11	13,96
Net Ekspor Barang dan Jasa	30.897,72	30.373,04	26.667,62	35.895,20	56.676,65
Produk Domestik Bruto	48.054,12	48.025,89	43.234,51	53.887,95	76.201,78

Catatan : *) Angka Sementara **) Angka Sangat Sementara

Sumber: Diolah dari Hasil Sensus, Survei, dan Berbagai Sumber Lainnya

Tabel 5.7.7 Produk Domestik Regional Bruto Atas Dasar Harga Konstan 2010 Menurut Jenis Pengeluaran di Kabupaten Paser (miliar rupiah), 2020-2022

Jenis Pengeluaran (1)	2020 (4)	2021* (5)	2022** (6)
Pengeluaran Konsumsi Rumah Tangga	4.032,41	4.073,56	4.222,95
Pengeluaran Konsumsi LNPRT	51,14	51,50	52,27
Pengeluaran Konsumsi Pemerintah	895,95	925,34	974,95
Pembentukan Modal Tetap Bruto	5.626,97	6.216,04	6.400,22
Perubahan Inventori	25,06	8,91	8,58
Net Ekspor Barang dan Jasa	24.080,53	25.305,98	25.321,18
Produk Domestik Bruto	34.711,82	36.588,97	36.980,15

Catatan : *) Angka Sementara **) Angka Sangat Sementara

Sumber: Diolah dari Hasil Sensus, Survei, dan Berbagai Sumber Lainnya

Tabel 5.7.8 Agregat Produk Domestik Regional Bruto Kabupaten Paser, 2018-2022

Lapangan Usaha (1)	2018 (2)	2019 (3)	2020 (4)
Atas Dasar Harga Berlaku			
Produk Domestik Regional Bruto (juta rupiah)	48.054.117,69	48.025.891,19	43.234.505,66
Penduduk Pertengahan Tahun (orang)	279.975,00	277.062,00	275.057,00
Produk Domestik Regional Bruto Perkapita (juta rupiah)	171,64	173,34	157,18
Atas Dasar Harga Konstan			
Produk Domestik Regional Bruto (juta rupiah)	34.362.054,56	35.734.748,73	34.712.068,19
Penduduk Pertengahan Tahun (orang)	279.975,00	277.062,00	275.057,00
Produk Domestik Regional Bruto Perkapita (juta rupiah)	122,73	128,98	126,20

Lanjutan Tabel 5.7.8

Lapangan Usaha (1)	2021* (5)	2022** (6)
Atas Dasar Harga Berlaku		
Produk Domestik Regional Bruto (juta rupiah)	53.887.948,57	76.201.776,04
Penduduk Pertengahan Tahun (orang)	277.602,00	280.065,00
Produk Domestik Regional Bruto Perkapita (juta rupiah)	194,12	272,09
Atas Dasar Harga Konstan		
Produk Domestik Regional Bruto (juta rupiah)	36.581.322,34	36.980.146,89
Penduduk Pertengahan Tahun (orang)	277.602,00	280.065,00
Produk Domestik Regional Bruto Perkapita (juta rupiah)	131,78	132,04

Catatan : *) Angka Sementara **) Angka Sangat Sementara

Sumber: Diolah dari Hasil Sensus, Survei, dan Berbagai Sumber Lainnya

DATA NENGGUAT
BENUO
data membangun daerah



Dinas Komunikasi, Informatika,
Statistik dan Persandian
Kabupaten Paser



www.kominfo.paserkab.go.id